

**Uchwała Nr XXVII/242/2004  
Rady Powiatu w Biłgoraju  
z dnia 2 grudnia 2004 r.**

**w sprawie uchwalenia  
Planu Rozwoju Powiatu Biłgorajskiego na lata 2004 - 2013**

Na podstawie art. 12 pkt. 4 ustawy z dnia 5 czerwca 1998 r. o samorządzie powiatowym (Dz. U. z 2001 r., Nr 142, poz. 1592 z późn. zmianami), po zaopiniowaniu przez Komisję ds. Rozwoju Powiatu Biłgorajskiego, Rada Powiatu uchwała, co następuje:

**§ 1**


Uchwała się **Plan Rozwoju Powiatu Biłgorajskiego na lata 2004 – 2013**, stanowiący załącznik do uchwały.

**§ 2**

Wykonanie uchwały powierza się Zarządowi Powiatu.

**§ 3**

Uchwała wchodzi w życie z dniem podjęcia.



## **PLAN ROZWOJU POWIATU BIŁGORAJSKIEGO NA LATA 2004 - 2013**

**STAROSTWO POWIATOWE W BIŁGORAJU**

ul. Kościuszki 87  
tel.: (084) 688-20-00  
fax.: (084) 688-20-09  
www.bilgorajski.netbip.pl  
e-mail: bilgoraj\_p\_s@woi.lublin.pl

**FUNDACJA ROZWOJU LUBELSZCZYZNY**

ul. Lubartowska 74  
a, I piętro  
tel.: (081) 710 19 00  
fax: (081) 710 19 01  
www.fundacja.lublin.pl  
e-mail: biuro@fundacja.lublin.pl

Biłgoraj – Lublin, listopad 2004

## SPIS TREŚCI

<b>I.</b>	<b>WPROWADZENIE</b>	<b>3</b>
<b>II.</b>	<b>DIAGNOZA SYTUACJI SPOŁECZNO – EKONOMICZNEJ</b>	<b>5</b>
<b>1.</b>	<b>INFORMACJA OGÓLNA</b>	<b>6</b>
<b>2.</b>	<b>UWARUNKOWANIA ŚRODOWISKA PRZYRODNICZEGO</b>	<b>6</b>
2.1.	Położenie geograficzne	6
2.2.	Zasoby przyrodnicze	9
2.3.	Krajobraz i walory środowiska przyrodniczego	11
2.4.	Turystyka	17
2.5.	Ocena stanu i identyfikacja zagrożeń środowiska	25
<b>3.</b>	<b>SYTUACJA DEMOGRAFICZNO – SPOŁECZNA</b>	<b>26</b>
3.1.	Demografia	26
3.2.	Rynek pracy	28
3.3.	Struktura bezrobocia	31
3.4.	Sytuacja mieszkaniowa	33
<b>4.</b>	<b>INFRASTRUKTURA TECHNICZNA I SPOŁECZNA</b>	<b>34</b>
4.1.	Administracja, oświata i sport	34
4.2.	Wartości historyczne i kulturowe	39
4.3.	Działalność kulturalna	40
4.4.	Opieka zdrowotna i opieka społeczna	42
4.5.	Komunikacja	54
4.6.	Własność nieruchomości	65
4.7.	Infrastruktura techniczna	66
<b>6.</b>	<b>GOSPODARKA I ROLNICTWO</b>	<b>70</b>
6.1.	Przemysł, handel i usługi	70
6.2.	Rolnictwo	74
<b>7.</b>	<b>ANALIZA BUDŻETU POWIATU</b>	<b>83</b>
<b>8.</b>	<b>WNIOSKI – REKOMENDACJE</b>	<b>86</b>

<b>III. PLAN ROZWOJU POWIATU</b>	<b>87</b>
<b>1. PARTNERSTWO I KONSULTACJE SPOŁECZNE</b>	<b>87</b>
<b>2. ANALIZA SWOT I OBSZARY PROBLEMOWE</b>	<b>88</b>
<b>3. CELE STRATEGICZNE</b>	<b>99</b>
<b>4. LISTA ZADAŃ /PROGRAMÓW NA LATA 2004 - 2013</b>	<b>106</b>
<b>5. HARMONOGRAM CZASOWY I FINANSOWY REALIZACJI     ZADAŃ POWIATU NA LATA 2004 – 2006</b>	<b>126</b>
<b>5.1. Szczegółowy opis zadań (fiszki)</b>	<b>132</b>
<b>6. OCZEKIWANE WSKAŹNIKI OSIĄGNIĘĆ PLANU     ROZWOJU POWIATU</b>	<b>166</b>
<b>7. SYSTEM WDRAŻANIA, MONITOROWANIA I PUBLIC     RELATION PLANU</b>	<b>173</b>

## **I. WPROWADZENIE**

Proces opracowania „Planu Rozwoju Powiatu Biłgorajskiego” został zainicjowany przez Zarząd i Radę Powiatu. Istotą opracowania jest określenie uwarunkowań wewnętrznych - zasobów powiatu i możliwości ich wykorzystania oraz niedoborów - dziedzin wymagających ulepszenia z uwzględnieniem powiązań i wpływów otoczenia zewnętrznego. Celem nadrzędnym opracowania jest określenie programów działań, które przyczynią się do poprawy warunków życia lokalnej społeczności.

Zadaniem Planu jest powiązanie projektów z celami Strategii Rozwoju Powiatu oraz potencjalnymi źródłami ich finansowania. Projekcja zadań inwestycyjnych odnosi się wyłącznie do zadań własnych powiatu.

*Prace nad „Planem Rozwoju Powiatu Biłgorajskiego” wykonano w trzech etapach:*

---

### **I etap:**

Opracowanie diagnozy sytuacji społeczno-gospodarczej obszaru powiatu na podstawie danych statystycznych i badań własnych. Analiza została przeprowadzona w oparciu o materiał statystyczny pochodzący ze Starostwa Powiatowego i Urzędów Gmin, dane GUS oraz badania własne. W opracowaniu wykorzystano następujące materiały źródłowe:

- *Strategia rozwoju województwa lubelskiego*
- *Zarys strategii powiatu biłgorajskiego na lata 2000 – 2004*
- *Kierunki rozwoju powiatu biłgorajskiego na lata 2000-2006*
- *Program ochrony środowiska powiatu biłgorajskiego*
- *Plan gospodarki odpadami powiatu biłgorajskiego*
- *Kierunki działania w zakresie budowy i przebudowy dróg powiatowych na lata 2004-2007*
- *Program promocji zatrudnienia i aktywizacji lokalnego rynku pracy na lata 2004 – 2007*
- *Powiatowa Strategia Rozwiązywania Problemów Społecznych*
- *Rocznik Statystyczny Województwa Lubelskiego, Tom II, Lublin - 2003*
- *Powiaty w Polsce, GUS - 2003*

### **II etap:**

Opracowanie części planistycznej określającej pożądane kierunki rozwoju powiatu poprzez wyznaczenie konkretnych zadań i sposobów ich realizacji.

Intencją Rady i Zarządu Powiatu było zidentyfikowanie potrzeb i oczekiwań w zakresie zadań własnych powiatu oraz ujęcie ich w „Planie Rozwoju Powiatu Biłgorajskiego”.

Wszystkie zadania ujęte w planie zostały wypracowane podczas spotkań grup roboczych, które odbyły się na terenie Powiatu Biłgorajskiego w dniach 3, 10, 19 sierpnia, 1 września i 29 listopada 2004 r.

### **III Etap:**

„Plan Rozwoju Powiatu Biłgorajskiego” przedstawia sytuację społeczno – ekonomiczną, formułuje cele i zawiera opis strategii zmierzającej do osiągnięcia rozwoju społecznego oraz gospodarczego. Prezentuje szacunkowe efekty planowanych interwencji i wpływ na przebieg procesów rozwojowych, wskazuje kierunki zaangażowania środków funduszy strukturalnych i środków własnych gminy.

Przygotowanie Planu Rozwoju poprzedził proces konsultacji społecznych. Projekt był przedmiotem dyskusji poszczególnych komisji Rady Powiatu. Dokument oparty został na założeniach ujętych w zarysie strategii rozwoju powiatu.

„Plan Rozwoju Powiatu Biłgorajskiego” na lata 2004-2006 będzie służył jako punkt odniesienia dla działań o charakterze rozwojowym, podejmowanych wyłącznie z zasobów środków własnych, jak również pozwoli określić wysokość interwencji z funduszy unijnych.

Plan Rozwoju Powiatu Biłgorajskiego został opracowany dla dwóch okresów:

- okresu krótkoterminowego, obejmującego lata 2004 – 2006,
- okresu długoterminowego, obejmującego lata 2007 – 2013.

Zakłada się aktualizację Planu w przypadku zaistnienia pilnej potrzeby. Realizacja Planu Rozwoju Powiatu uzależniona będzie od opracowania studiów wykonalności, przygotowania projektów technicznych oraz możliwości własnych, finansowych Powiatu i kwalifikacji projektów przez Regionalny Komitet Sterujący.

## **II. DIAGNOZA SYTUACJI SPOŁECZNO - EKONOMICZNEJ**

## **I. INFORMACJA OGÓLNA**

### **2. UWARUNKOWANIA ŚRODOWISKA PRZYRODNICZEGO**

#### **2.1. Położenie geograficzne**

Powiat biłgorajski położony jest w południowej części województwa lubelskiego na pograniczu trzech jednostek fizjograficznych: Wyżyny Lubelskiej, Roztocza i Kotliny Sandomierskiej. Niższymi jednostkami fizjograficznymi są: Wyniosłość Giełczewska, Podół Zamojski, Roztocze Zachodnie i Środkowe, Równina Biłgorajska i Płaskowyż Tarnogrodzki. Od zachodu powiat biłgorajski sąsiaduje z powiatem niżańskim i janowskim, od północnego - zachodu z powiatem lubelskim, od północnego - wschodu z powiatem krasnostawskim, od wschodu z powiatem zamojskim, od południowego - wschodu z tomaszowskim, a od południa z powiatami lubaczowskim, leżajskim i przeworskim przynależnymi do województwa podkarpackiego.

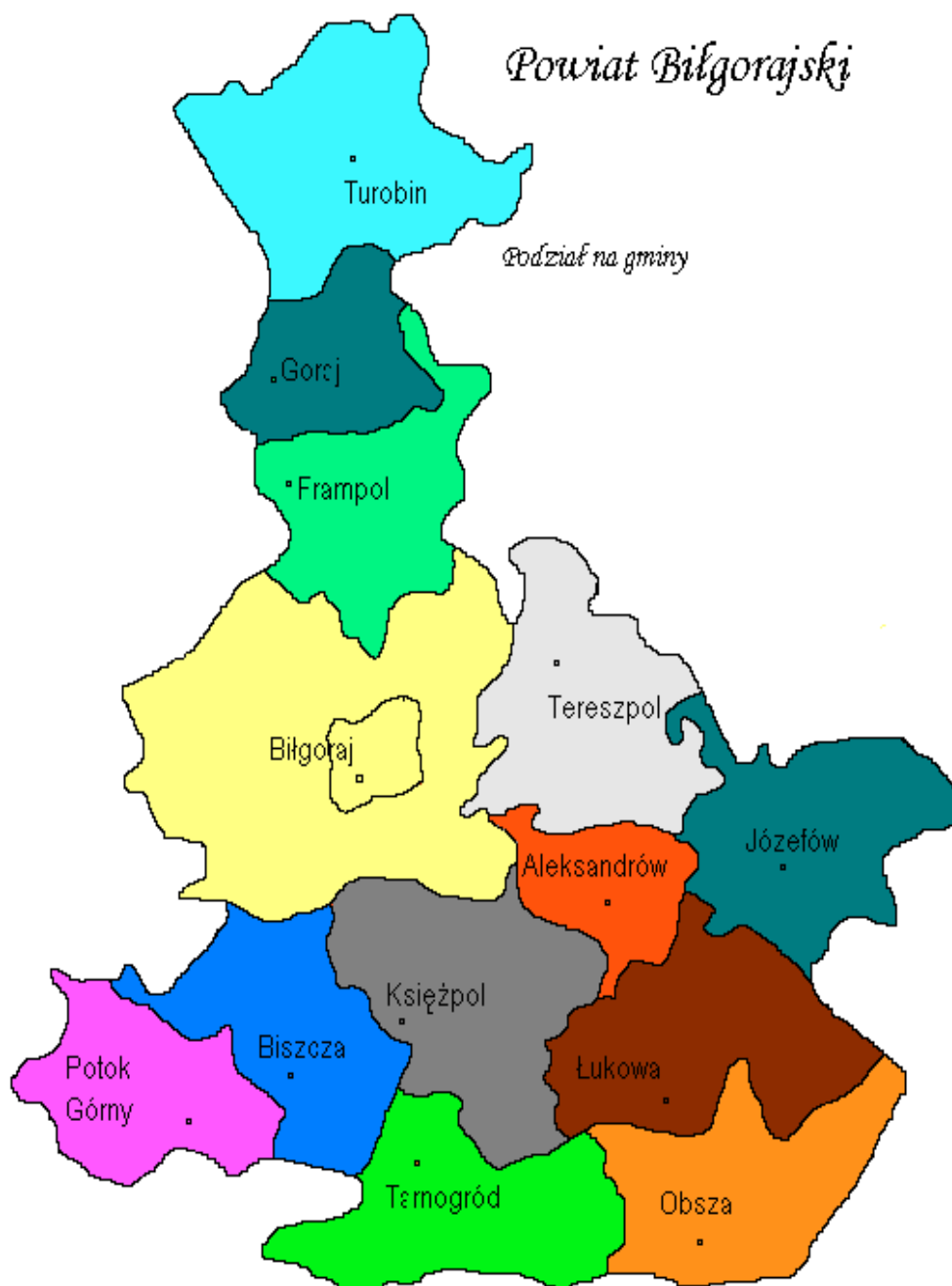
#### **Podział administracyjny**

W skład powiatu wchodzi:

- 4 gminy miejskie – Biłgoraj, Frampol, Józefów i Tarnogród
- 10 gmin wiejskich: Biłgoraj, Aleksandrów, Biszczka, Goraj, Księżpol, Łukowa, Obsza, Potok Górny, Terespol, Turobin.

Powiat Biłgorajski zajmuje obszar 1 678 km<sup>2</sup>, co stanowi odpowiednio 6,68 % powierzchni województwa lubelskiego i 0,5 % powierzchni kraju.





**Powierzchnia, liczba miejscowości, liczba sołectw i lokalizacja gmin powiatu biłgorajskiego**

Lp.	Gmina/miasto	Powierzchnia w km <sup>2</sup>	Liczba sołectw	Liczba miejscowości	Lokalizacja
	<b>Powiat Biłgorajski</b>	<b>1 677,8</b>	<b>170</b>	<b>198</b>	Położony w południowej części województwa.
1	Miasto Biłgoraj	20,9		1	Położone nad rzeką Białą Ładą.
2	Gmina miejska – Frampol	107,6	16, w tym miasto Frampol	21 w tym 1 miasto - Frampol	Położona w północnej części powiatu. We wschodniej części gminy znajduje się Szcebrzeszyński Park Krajobrazowy. Przez gminę przepływa rzeka Biała Łada
3	Gmina miejska – Józefów	124,7	17	20 w tym 1 miasto - Józefów	Położona we wschodniej części powiatu. Południową część gminy obejmuje Park Krajobrazowy Puszczy Solskiej.
4	Gmina miejska – Tarnogród	114,0	7	5 w tym 1 miasto - Tarnogród	Położona w południowej części powiatu.
5	Gmina Aleksandrów	53,2	4	7	Położona w centralnej części powiatu. Przez gminę przepływa rzeka Czarna Łada
6	Gmina Biłgoraj	261,4	28	36	Położona w centralnej części powiatu. Przez gminę przepływa rzeka Biała Łada.
7	Gmina Biszczka	107,3	8	8	Położona w południowo - zachodniej części powiatu. Przez gminę przepływa rzeka Tanew.
8	Gmina Goraj	67,6	12	16	Położona w północnej części powiatu. Wschodniej części gminy leży w obrębie występuje Szcebrzeszyńskiego Parku Krajobrazowego. Przez gminę przepływa rzeka Biała Łada.
9	Gmina Księżpol	142,4	17	25	Położona w centralnej części powiatu. Przez gminę przepływa rzeka Tanew.
10	Gmina Łukowa	148,8	11	9	Położona w południowo - wschodniej części powiatu. Wschodnią część gminy obejmuje Park Krajobrazowy Puszczy Solskiej. Przez gminę przepływa rzeka Tanew.
11	Gmina Obsza	113,0	8	6	Położona w południowo - wschodniej części powiatu. Wschodnią część gminy obejmuje Park Krajobrazowy Puszczy Solskiej.

„Plan Rozwoju Powiatu Biłgorajskiego”

Lp.	Gmina/miasto	Powierzchnia w km <sup>2</sup>	Liczba sołectw	Liczba miejscowości	Lokalizacja
					Przez gminę przepływa rzeka Tanew.
12	Gmina Potok Górny	110,9	12	13	Położona w południowo - zachodniej części powiatu.
13	Gmina Terespol	144,0	6	7	Położona w centralnej części powiatu. Północna część gminy leży w obrębie Szczepreszyńskiego Parku Krajobrazowego.
14	Gmina Turobin	162,0	24	23	Położona w północnej części powiatu.

## 2.2. Zasoby przyrodnicze.

Powiat biłgorajski leży w południowo-zachodniej części województwa lubelskiego. Urozmaiconą powierzchnię powiatu zajmują: na północy Wyniosłość Gielczewska, Padół Zamojski, Roztocze Środkowe i Roztocze Zachodnie, w części centralnej Równina Biłgorajska, w południowej, na lewym brzegu rzeki Tanew, Płaskowyż Tarnogrodzki, wchodzący w skład Kotliny Sandomierskiej. Teren powiatu porasta Puszcza Solska i Lasy Janowskie. W jego granicach znajdują się fragmenty Roztoczańskiego Parku Narodowego oraz parków krajobrazowych: Puszczy Solskiej, Szczepreszyńskiego i Krasnobrodzkiego. Obszary cenne przyrodniczo objęte są ochroną rezerwatową. Na zachód od Biłgoraja położony jest rezerwat torfowiskowy „Obary”, w okolicach Górecka Kościelnego rezerwat krajobrazowy „Szum”, w okolicach Hamerni fragmenty rezerwatu krajobrazowego „Czartowe Pole”.

Rezerwat „Obary” obejmuje torfowisko przejściowe i wysokie, na którym występują chronione gatunki rościnek, żuraw i głuszc. Rezerwat krajobrazowy „Szum” chroni przełomowy odcinek rzeki Szum z progami skalnymi zwanymi szypotami, rezerwat „Czartowe Pole” zaś przełomowy odcinek doliny rzeki Sopot. Przez teren powiatu przepływa równoleżnikowo ze wschodu na zachód rzeka Tanew ze swoimi dopływami: Sopotem, Niepryszka, Szumem, Białą i Czarną Ładą, Wirową, Złotą Nitką. Na Równinie Biłgorajskiej znajdują się źródła rzeki Bukowa wpadającej do Sanu oraz Gorajca, który uchodzi do Wieprza. Dopływem Wieprza jest też rzeka Por, przepływająca przez północną część powiatu. Puszcza Solska i Lasy Janowskie to jeden z największych zwartych kompleksów leśnych w Europie. W lasach występuje duża różnorodność siedlisk leśnych, których krajobraz urozmaicają wydmowe wzgórza, torfowiska i łąki. Z roślin chronionych należy wymienić storczyki (szerokolistny, płamisty, drobnokwiatowy, krwisty), buławnik wielkokwiatowy, lilia złotogłów, pióropusznik strusi, widłaki (goździsty, jałowcowaty, spłaszczony, torfowy, wroniec). Wśród ssaków występują jelenie, sarny, dziki, łosie, wilki, jenoty, borsuki. W Żelebsku biłgorajscy myśliwi prowadzą ośrodek hodowli muflonów i danieli. W puszczańskiej kniei żyją: cietrzew, głuszc, puchacz, bocian czarny, orlik krzykliwy, orzeł bielik. Do atrakcji należy również możliwość spotkania na terenie osady Florianka konika polskiego, który hodowany jest w specjalistycznym zakładzie na terenie Roztoczańskiego Parku Narodowego.

## Gleby

Powiat Biłgorajski leży na pograniczu trzech jednostek fizjograficznych charakteryzujących się różnorodnością krajobrazu i podłoża, co wpływa na wyraźne zróżnicowanie gleb pod względem ich typów i jakości.

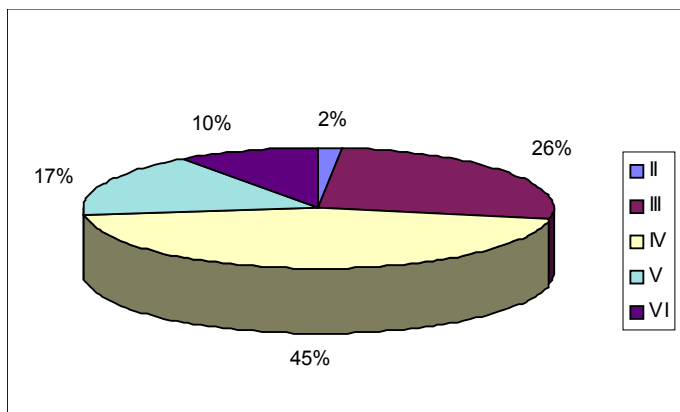
Wśród typów gleb występujących na Wyżynie Lubelskiej należy wymienić przede wszystkim gleby brunatne zajmujące stosunkowo dużą powierzchnię. Teren ten charakteryzuje się dużym skoncentrowaniem gleb dobrych (klasa III).

W części roztoczańskiej powiatu największą powierzchnię zajmują gleby brunatne i bielcowe utworzone z lessów (klasa III), zwłaszcza w gminach Turobin, Goraj i Frampol, które są dość żyzne i posiadają dobre właściwości wodne i powietrzne. Jednak powierzchnia tych gleb położona jest w obrębie obszarów bogato urzeźbionych i stale się kurczy w wyniku działania intensywnej erozji i denudacji, prowadzącej do degradacji tych gleb i spadku ich wartości produkcyjnej dla rolnictwa.

Charakterystyczne dla obszarów położonych w obrębie Kotliny Sandomierskiej są gleby słabsze (kl. IV - VI). Głównie to gleby bielcowe utworzone na piaskach i glinach, które są mniej żyzne od występujących na Roztoczu gleb bielcowych utworzonych na lessach. Obok nich na dużych obszarach występują gleby brunatne właściwe, oraz gleby brunatne utworzone na piaskach i glinach o dość niskich wartościach produkcyjnych.

W stosunku do ogólnej powierzchni gruntów ornych powiatu biłgorajskiego największy udział stanowią gleby w klasach bonitacyjnych III i IV, których udział w sumie wynosi 71,6 %. Gleby w klasach V i VI stanowią odpowiednio 17,0 % i 9,6 %, a w II klasie bonitacyjnej 1,8 % ogólnej powierzchni gruntów ornych powiatu.

Udział poszczególnych klas bonitacyjnych gruntów ornych powiatu biłgorajskiego przedstawia następujący wykres.



## **Surowce mineralne**

Surowce mineralne powiatu biłgorajskiego związane są z utworami trzeciorzędu i czwartorzędu.

Z trzeciorzędem związane są utwory węglanowe, które są wykorzystywane jako kamienie drogowe i budowlane (gmina Józefów), surowce ilaste – ily krakowieckie, piaski szklarskie oraz gaz ziemny i wody mineralne występujące w mioceńskich piaskach i piaskowcach.

Surowce mineralne czwartorzędu to kruszywo naturalne (najwięcej na terenie gminy Biłgoraj i Frampol), piaski kwarcowe do produkcji betonów komórkowych i cegły wapienno-piaskowej (w gminie Józefów), oraz torf. Torfowiska spełniają istotną rolę jako obszary retencji wód oraz naturalne siedlisko roślin rzadkich i chronionych. Ich występowanie związane jest z dolinami rzecznyymi i bezodpływowymi zagłębieniami.

Na terenie powiatu Biłgoraj znajdują się udokumentowane złoża, które mają znaczenie w bilansie krajowym. Są to złoża:

- „Biszcz” - gaz ziemny,
- „Księżpol” - gaz ziemny,
- „Tarnogród – Wola Różaniecka” - gaz ziemny,
- „Wola Obszańska” - gaz ziemny,
- „Frampol II” - wapień dla przemysłu cementowego.

Znaczenie regionalne mają złoża:

- „Józefów” - piaski kwarcowe do produkcji betonów komórkowych,
- „Dyle” - piaski kwarcowe do produkcji cegły wapienno-piaskowej,
- „Markowicze” - surowce ilaste ceramiki budowlanej.

Na terenie powiatu biłgorajskiego rozpoznano dwa złoża gazu ziemnego – Luchów (gmina Tarnogród) i Łukowa, dla których jeszcze nie zatwierdzono zasobów. W trakcie prac poszukiwawczych za gazem ziemnym nawiercono wody mineralne na obszarze gminy Biszcz i Łukowa.

### **2.3 Krajobraz i walory środowiska przyrodniczego**

Krajobraz powiatu i klimat kształtują lasy Puszczy Solskiej oraz rzeki Tanew i Łada. Obszar charakteryzuje się bardzo dobrym, niemal nieskażonym środowiskiem naturalnym.

Charakterystyczną cechą środowiska przyrodniczego powiatu jest znaczne zróżnicowanie na stosunkowo małej powierzchni. Wynika to z położenia tego obszaru w dwóch strefach krajobrazowych - Obniżeniu Podkarpackim i Pasi Wyżyn. Krawędź Roztocza to jedyny w Polsce, wyraźnie zaznaczony w rzeźbie terenu fragment granicy geologicznej między fałdową Europą Zachodnią, a płytową Europą Wschodnią. Każdy z regionów fizjograficznych jest niejednorodny krajobrazowo i dzieli się wewnętrznie na subregiony o odmiennych typach rzeźby, szaty roślinnej i różnych cechach charakterystycznych dla danego terenu. Terenem bardzo atrakcyjnym pod względem krajobrazowym jest Roztocze. U podnóża krawędzi Roztocza pojawiają się liczne źródła i wysięki. Na południe od krawędzi Roztocza rozciąga się piaszczysta Równina

Biłgorajska. Wiąże się z tym duża różnorodność środowiska przyrodniczego: występują duże kompleksy leśne, wąwozy erozyjne z głębokimi suchymi dolinami, doliny rzeczne z ekosystemami zaroślowymi oraz torfowiska. Zróżnicowanie krajobrazu to niewątpliwe walory do wykorzystania w rozwoju turystyki. Rejon gmin Biszczka i Łukowa predysponowany jest do leczenia uzdrowiskowego, ze względu na wody mineralne i korzystny bioklimat.

## **Hydrosfera.**

### **Wody powierzchniowe**

Powiat biłgorajski leży w zlewni rzek Sanu i Wieprza. Zlewnia Wieprza obejmuje północną część powiatu. Obszar ten odwadniany jest przez rzekę Por, lewobrzeżny dopływ Wieprza.

Pozostała część powiatu leży w zlewni Sanu. Równorzędne dopływy Sanu to Tanew, Bukowa, Złota I i Złota II. Rzeka Bukowa odwadnia zachodni kraniec gminy Frampol. Zlewnia Złotej I obejmuje południowo zachodnią część gminy Tarnogród, a Złotej II południową część gminy Potok Górny.

Podstawę systemu wodnego powiatu Biłgoraj stanowi rzeka Tanew z dopływami. Lewostronne dopływy Tanwi to Wirowa, Lubienia Złota Nitka i Łazobna. Sieć rzeczna uzupełniają liczne rowy melioracyjne.

Prawobrzeżne dopływy Tanwi to Studzianka, Sopot, Szum z Nepryszką oraz Łada, która powstaje z połączenia Białej Łady i Czarnej Łady.

### **Zbiorniki wodne otwarte**

Powiat biłgorajski jest ubogi w zbiorniki wód stojących. Zbiorniki retencyjne i stawy rybne znajdują się w mieście Biłgoraj oraz w gminach: Aleksandrów, Frampol, Goraj, Józefów i Łukowa.

### **Wody podziemne**

Wody podziemne powiatu Biłgoraj związane są z utworami czwartorzędu, trzeciorzędu i kredy górnej. Skały te stanowią zbiorniki o zróżnicowanych zasobach i warunkach występowania wód podziemnych.

Wody podziemne występują w różnych wiekowo i litologicznie utworach. Tworzą one trzy piętra wodonośne związane z osadami kredy, trzeciorzędu i czwartorzędu. Wody poszczególnych pięter znajdują się najczęściej w łączności hydraulicznej. Powiat Biłgoraj leży w obrębie trzech zbiorników wód podziemnych:

- Główny Zbiornik Wód Podziemnych (GZWP) – GZWP nr 428 – „Dolina Kopalna Biłgoraj - Lubaczów”

- Główny Zbiornik Wód Podziemnych (GZWP) – GZWP nr 406 – „Niecka Lubelska (Lublin)”

- Główny Zbiornik Wód Podziemnych (GZWP) – GZWP nr 407 – „Niecka Lubelska (Chełm-Zamość)”

Brak izolacji od powierzchni terenu utworami słabo przepuszczalnymi sprawia, że wody podziemne narażone są na zanieczyszczenia antropogeniczne, szczególnie obszary stoków z wychodniami skał kredowych i trzeciorzędowych lub przykryte cienką warstwą lessu.

## **Źródła**

Występowanie źródeł związane jest ze strefą krawędziową Roztocza. W gminie Turobin (miejscowości Tarnawa Duża, Turobin, Czernięcin, Elizówka) i Goraj (Zastawie i Zagrody) znajdują się źródła szczelinowe.

## **Wody mineralne**

W rejonie Biszczy nawiercone zostały wody mineralne. Są to wody typu chlorkowo-sodowego o zdecydowanej przewodze jonów  $\text{Cl}^-$  i  $\text{Na}^+$ , zawierające cenne składniki farmakodynamiczne jak brom, jod i magnez. Zasoby wody mineralnej o podobnym składzie tylko niższej mineralizacji występują na terenie gminy Łukowa.

Dobrej jakości wody występują również w strefie krawędziowej Roztocza, która przebiega częściowo przez Powiat biłgorajski wzdłuż przybliżonej linii Frampol – Tereszpol – Józefów. Jako przykład może służyć odwiert studzienny w Woli Kąteckiej, gmina Frampol charakteryzujący się wodami wodorowęglanowi - wapniowymi, słabo zasadowymi, niskozmineralizowanymi. Istnieje możliwość gospodarczego wykorzystania tych zasobów do celów rekreacyjnych (jako wody termalne), jak również do celów spożywczych (butelkowanie).

## **Flora**

Szatę roślinną powiatu biłgorajskiego cechuje:

- jedna z najwyższych w województwie lubelskim lesistość,
- wysoki stopień zachowania walorów szaty roślinnej lasów,
- niewielka powierzchnia naturalnych zbiorowisk nieleśnych łądowych i minimalna wodnych.

Na szatę roślinną omawianego obszaru składają się:

- **lasy i obszary leśne**, które obejmują powierzchnię 64 911 ha, co stanowi 38,69 % ogólnej powierzchni powiatu biłgorajskiego, 32 942 ha (50,4 %) jest własnością Skarbu Państwa, lasy prywatne zajmują powierzchnię 30 962 ha (48,3 %) oraz inne 706 ha (1,3%).

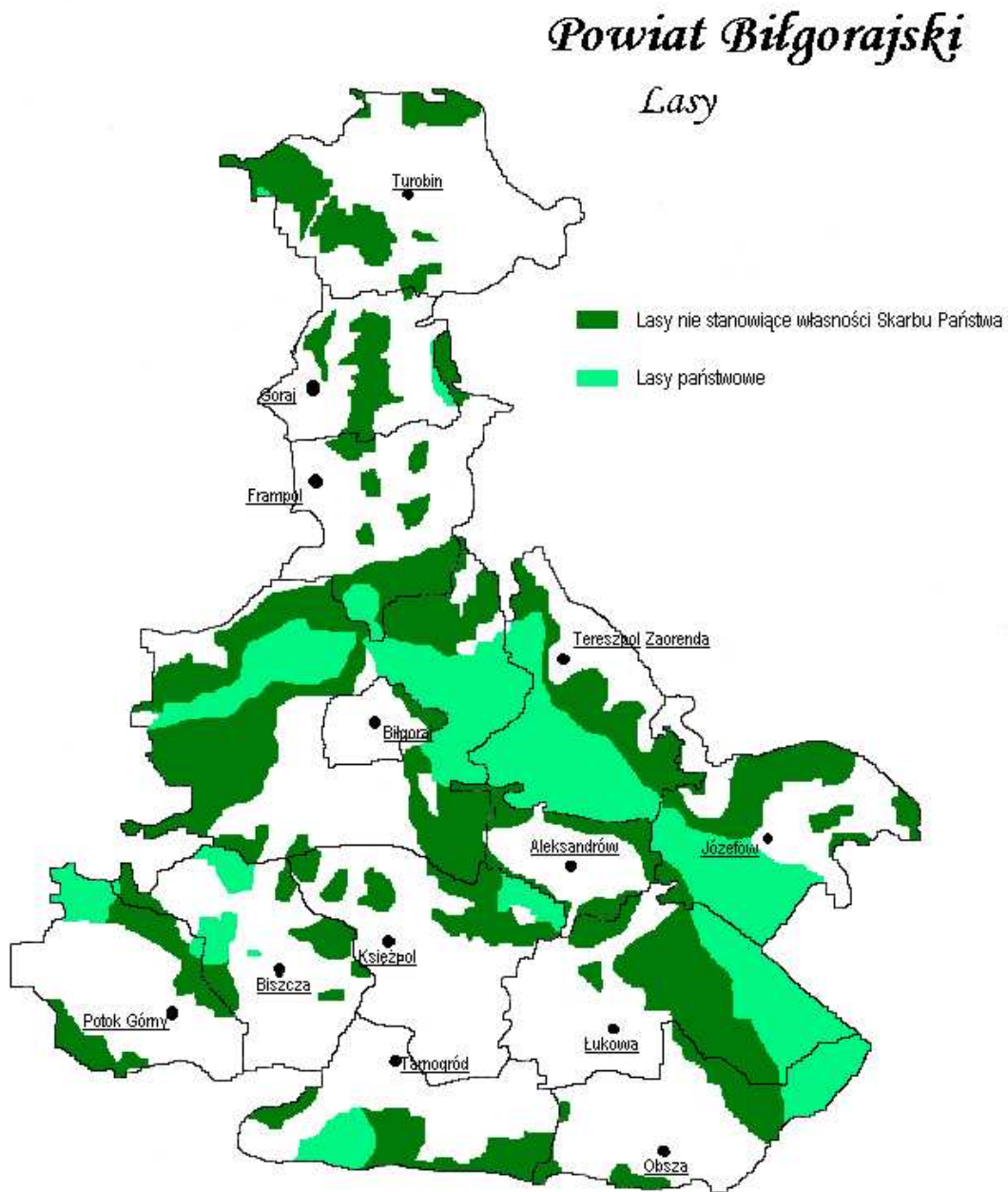
**Lesistość gmin powiatu biłgorajskiego**

Lp.	Gmina	% udział lasów w pow. gminy	Klasa gruntu zajmowanego przez las Oraz grunty zadrzewione (ha)									
			Klasa II		klasa III		klasa IV		Klasa V		Klasa VI	
			lasy	grun. zadrz.	lasy	grun. zadrz.	lasy	grun. zadrz.	lasy	grunty zadrz.	lasy	grunty zadrz.
1	Aleksandrów	31.8	-	-	-	-	901	-	597	5	194	-
2	Biłgoraj (m. i gm.)	56.4	-	-	-	-	3 531	-	4 300	-	466	-
3	Biszcza	26.7	-	-	90	2	231	4	2 245	41	54	-
4	Frampol	32.3	-	-	292	-	217	-	1 644	-	325	-
5	Goraj	18.8	42	-	557	-	430	-	245	-	-	-
6	Józefów	56.0	-	-	13	-	445	-	2 821	-	138	-
7	Księżpol	22.8	-	-	46	-	768	-	1 446	-	222	-
8	Łukowa	48.8	-	-	1	-	903	8	2 044	76	354	10
9	Obsza	22.4	37	-	493	-	1 726	-	162	-	21	-
10	Potok Górny	26.7	-	-	1	2	418	-	1 721	1	293	2
11	Tarnogród	26.1	16	-	513	-	838	34	308	22	41	-
12	Tereszpol	71.1	-	-	-	-	143	-	2 641	-	120	-
13	Turobin	18.7	71	-	2 280	-	508	-	255	-	12	-

Udział powierzchni leśnej w poszczególnych gminach dotyczy powierzchni lasów niepaństwowych i państwowych.



Rozmieszczenie lasów na obszarze powiatu biłgorajskiego



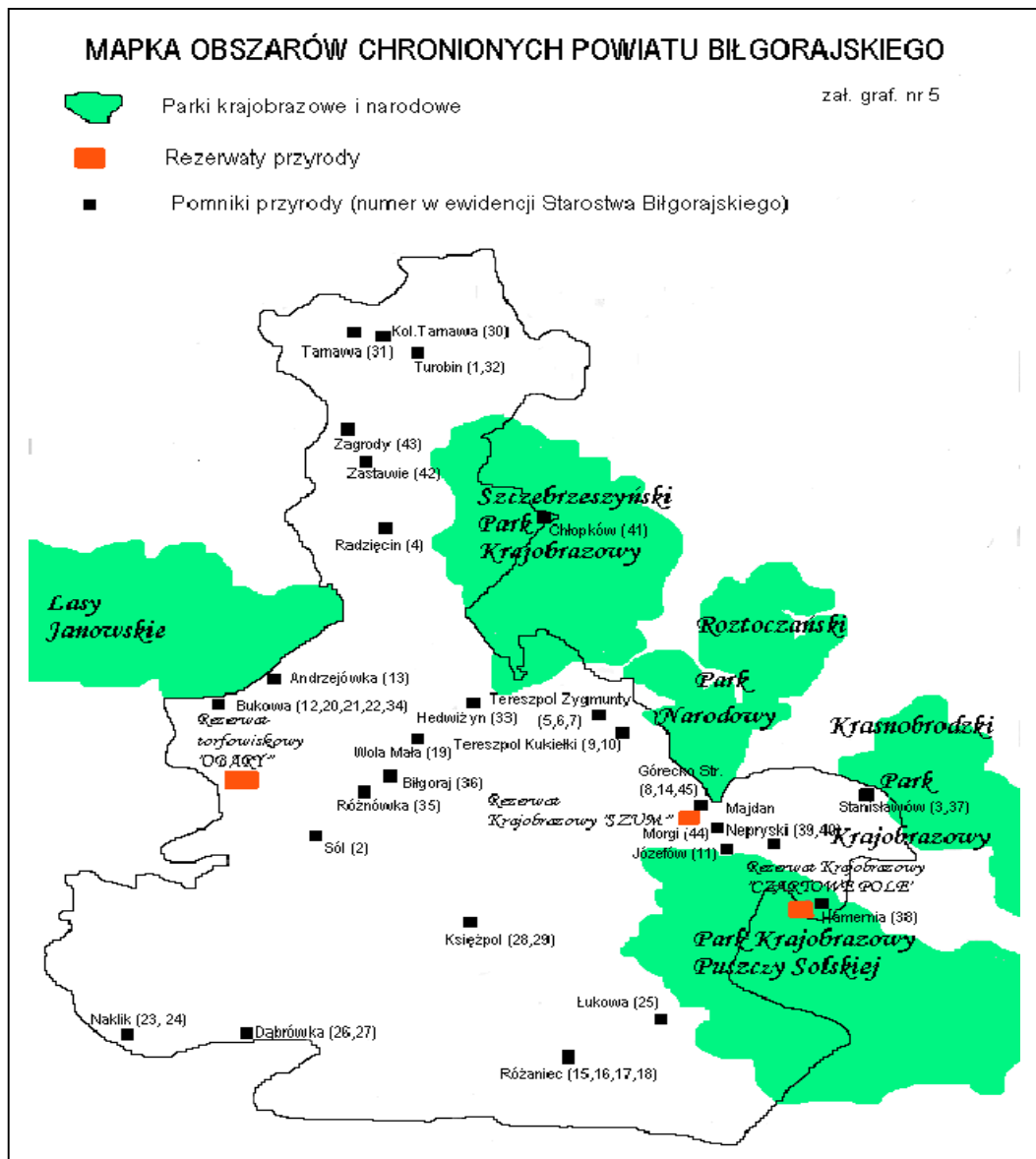
W strukturze poszczególnych typów siedliskowych można wyróżnić bory suche, siedliska lasowe i bory bagienne.

- roślinność na słonecznych zboczach dolin, wąwozów i skarp lessowych,
- zbiorowiska łąkowe i pastwiskowe,
- zbiorowiska syntropijne,
- zbiorowiska wodne,
- zbiorowisko torfowe.

## Fauna

Przestrzenne rozmieszczenie głównych typów flory wynika z zasięgu terytorialnego podstawowych siedlisk tej fauny. Na terenie powiatu biłgorajskiego występuje fauna puszczańska, fauna leśno-bagienna, fauna łąkowo-zaroślowa, fauna kserotermofilna, fauna wodna, awifauna.

W celu ochrony najcenniejszych walorów przyrodniczych i krajobrazowych utworzono Rostoczański Park Narodowy (pow. 240 ha), którego otulina leży częściowo w wschodniej części gminy Józefów. Utworzono ponadto trzy parki krajobrazowe Szczebrzeszyński (pow. 20 209 ha), Krasnobrodzki (pow. 9 390 ha) i Park Krajobrazowy Puszczy Solskiej (pow. 21 305 ha), które również częściowo położone są na terenie powiatu. Prócz tego wyznaczono trzy rezerwy o łącznej powierzchni 99,26 ha („Czartowi Pole”, „Szum” i „Obarcy”) oraz 37 pomników przyrody ożywionej i 8 pomników przyrody nieożywionej. Na terenie powiatu biłgorajskiego znajduje się wiele cennych zabytków architektury i budownictwa, a także liczne stanowiska archeologiczne.



## 2.4. Turystyka

Powiat biłgorajski jest jednym z atrakcyjnych dla turystów regionów Lubelszczyzny. Znajdą oni tutaj i piękne wzgórza Roztocza Zachodniego i Lasy Puszczy Solskiej, bogata sieć rzeczna, czyste i wolne od skażeń powietrze, lasy obfitujące w zwierzynę, grzyby i jagody oraz dogodny klimat o dużym nasłonecznieniu. Do wypoczynku zachęca również bliskie położenie dwóch parków krajobrazowych - Szczebrzeszyńskiego Parku Krajobrazowego i Parku Krajobrazowego Lasy Janowskie i Puszczy Solskiej, a także Roztoczańskiego Parku Narodowego. Specyficzny charakter krainy lasów i bagien, jakie stanowi Równina Biłgorajska wpłynął na wytworzenie się oryginalnej sztuki ludowej, której przejawami są: strój biłgorajsko - tarnogrodzki, swoisty typ sakralnej ludowej rzeźby drewnianej i kamiennej garncarstwo i łubiarstwo, plastyka obrzędowa.

Wiodącą organizacją w zakresie turystyki i krajoznawstwa jest oddział PTTK w Biłgoraju. Organizuje on wiele imprez krajoznawczo – turystycznych rangi powiatowej, wojewódzkiej o ogólnopolskiej, szczególnie dla młodzieży. Jest on laureatem nagrody UKFiT „Przebiśnięg” za najciekawsze oferty turystyczne. Przy Oddziale działa Koło Przewodników Terenowych po Roztoczu i Puszczy Solskiej. W zakresie bazy szkolnych schronisk młodzieżowych władze powiatu współpracują z Oddziałem PTSM w Zamościu.

Region biłgorajski jest dziś swoistym zagłębiem twórczości ludowej kultywowanej przede wszystkim przez ludowe zespoły folklorystyczne i obrzędowe działające niemal w każdej wsi. Z ich twórczości czerpią znani i uznani artyści.

Twórczość tę dostępną dla turystów nie tylko w biłgorajskim muzeum, ale na żywo w kontakcie z mieszkańcami biłgorajskich wsi, zachowuje i upowszechnia Fundacja Kresy 2000 w Nadrzeczu k/Biłgoraja, będąca znakomitym przykładem społecznej aktywności ludzi sztuki i być może sposobem na upowszechnienie twórczości ludowej.

Poza obiektami przyrodniczymi znajdują się liczne **zabytki kultury narodowej**.

### Wykaz zabytków wpisanych do rejestru zabytków

Gmina	Miejscowość	Rejestr zabytków	Obiekt	Czas powstania
Biłgoraj miasto	Biłgoraj	A/72	Kaplica św. Marii Magdaleny, murowana, z drzewostanem.	1794
	Biłgoraj	A/73	Dzwonnica murowana.	1778
	Biłgoraj	A/74	Pozostałości dawnego klasztoru franciszkańskiego; ogrodzenie murowane ze schodami i bramą, drzewostan.	
	Biłgoraj	A/110	Zagroda sitarska; dom drewniany, spichlerz, budynki gospodarcze, wozownia, brama z furtką.	1810

„Plan Rozwoju Powiatu Biłgorajskiego”

Gmina	Miejscowość	Rejestr zabytków	Obiekt	Czas powstania
	Biłgoraj	A/144	Pozostałości zagrody młynarskiej, dom drewniany, spichlerz drewniany, jaz z mostem na rzece, otoczenie zespołu.	
	Biłgoraj	A/173	Cmentarz nieczynny o pow. 2,8 ha z drzewostanem, nagrobkami, bramą i pozostałością ogrodzenia.	
	Biłgoraj	A/250	Kościół filialny p.w. św. Jerzego, murowany, cmentarz przykościelny.	1790-1793
	Biłgoraj	A/286	Park dworski zw. "Różnówka".	
	Biłgoraj	A/305	Kościół parafialny, murowany, drzewostan.	
	Biłgoraj	A/331	Cmentarz grzebalny, czynny, z drzewostanem, nagrobkami i bramami.	
	Biłgoraj	A/482	Cmentarz żydowski o pow. 25,9 arów.	
Biłgoraj gmina	Sól	A/443	Zespół cerkwi prawosławnej: Cerkiew, obecnie kościół rzymskokatolicki parafialny p.w. św. Michała Archanioła murowany, dobudowana zakrystia; kapliczka drewniana, cmentarz przykościelny,	1872  1939 kon. XIX
Biszczka	Biszczka	ZA/272	Kościół parafialny (dawna cerkiew prawo – sławna), Cmentarz przykościelny z drzewostanem.	1912
Biszczka	Bukowina	A/70	Kościół filialny drewniany, brama dzwonnica murowana, kapliczka drewniana, cmentarz przykościelny z drzewostanem.	1676 1963 poł. XIX
Frampol	Frampol	A-21/75	Zabytkowy układ urbanistyczny miasta Frampol.	XVIII- XIX
	Frampol	A-231	Zespół kościoła parafialnego p.w. MB Szkaplerznej i św. Jana Nepomucena, murowany, neogotycki, dzwonnica murowana, ogrodzenie z kapliczkami mur-żel., plebania drewniana.	1873-1878  1899 sch.XIX kon. XIX
	Frampol	A-487/90	Cmentarz żydowski - 85 kamiennych macew, drzewostan.	od 1850
	Frampol		Cmentarz rzymskokatolicki z drzewostanem.	ok.1850
	Radzięcin	A-39/170	Zespół kościoła parafialnego p.w. św.Kazimierza, murowany, dzwonnica murowana, kapliczki w ogrodzeniu, murowane, plebania murowana.	1758  1905 XIX/XX pocz.XX

„Plan Rozwoju Powiatu Biłgorajskiego”

Gmina	Miejscowość	Rejestr zabytków	Obiekt	Czas powstania
	Radzięcín	A-288/84	Cmentarz rzymskokatolicki z drzewostanem, mur kamienny.	1853 XIX
	Smoryń	A-410/87	Cmentarz z I wojny światowej – 6 mogił zbiorowych żołnierzy austriackich i rosyjskich.	1915
Goraj	Goraj	42/67	Zespół kościoła parafialnego p.w. św. Bartłomieja Apostoła, murowany, dzwonnica – brama murowana, cmentarz przykościelny.	1779-1782
	Goraj	364/86	Cmentarz rzymskokatolicki, czynny, częściowo zadrzewiony	po 1772
	Gilów	446/88	Zespół kościoła parafialnego p.w. Najświętszego Serca Pana Jezusa, dzwonnica drewniana.	1929-32 1938
	Zastawie	411/87	Cmentarz z I wojny światowej.	XX
Józefów	Górecko Kościelne	ZA/216	Układ przestrzenny wsi.	XVI
	Górecko Kościelne	A/71	Kościół parafialny, drewniany, dzwonnica murowana, ogrodzenie z bramką i 4 kapliczki murowane, figura św. Jana Nepomucena, kamienna, figura MB Niepokalanego Poczęcia, cmentarz przykościelny z drzewostanem.	1767-68 1787 pocz.XX 2poł.XVIII 2poł.XVIII k.XVIII
	Józefów	A/30	Kościół parafialny murowany, ogrodzenie z bramką i kapliczka murowana, cmentarz przykościelny z drzewostanem.	1883-86 k.XIX k.XIX
	Józefów	A/437	Synagoga murowana.	1883-86
	Józefów	ZA/329	Cmentarz grzebalny, czynny.	2ćw.XIX
	Józefów	A/438	Cmentarz żydowski.	XVIII
Księżpol	Księżpol	ZA/271	Kościół parafialny (dawna cerkiew greko katolicka), murowany, dzwonnica w zespole kościelnym, cmentarz przykościelny z drzewostanem.	1855-57 1858 XIX
	Księżpol	ZA/456	Cmentarz grzebalny z drzewostanem.	1ćw.XIX
	Majdan Nowy	ZA/471	Rządcówka ordynacka – murowana.	1870

„Plan Rozwoju Powiatu Biłgorajskiego”

Gmina	Miejscowość	Rejestr zabytków	Obiekt	Czas powstania
Łukowa	Łukowa	ZA/490	Urząd Gminy, Areszt gminny.	1905 1905
	Podsośnina Łukowska	ZA/412	Cmentarz z I wojny światowej.	1915
Obsza	Obsza	270/83	Kościół parafialny (dawniej cerkiew gr. – kat.) dzwonnica murowana, cmentarz przykościelny z drzewostanem.	1858-60 1860 2 poł. XIX
	Zamch	390/87	Kościół parafialny (dawniej cerkiew gr. – kat.) dzwonnica murowana, 5 pomników nagrobnych, kamiennych, cmentarz przykościelny z drzewostanem.	1842-43 1842 XIX XIX
	Zamch	A36/89	Stanowisko arch. tzw. „Zamczysko”.	XIV
Potok Górny		ZA/171	Kościół parafialny, mur., dzwonnica-brama mur., ogrodzenie z furką i kapliczką, mur., cmentarz przykościelny z drzewostanem.	1743-54 1822 XVIII 1 p. XIX
Tarnogród	Tarnogród	A/16	Zespół kościoła par. p.w. Przemienienia Pańskiego: kościół murowany, dzwonnica murowana, drzewostan i ogrodzenie w granicach cmentarza przykościelnego.	
	Tarnogród	A/20	Kościół filialny p.w. św. Rocha, drewniany, otoczenie w obrębie cmentarza przykościelnego.	
	Tarnogród	A/49	Spichlerz drewniany.	
	Tarnogród	A/55	Synagoga murowana.	
	Tarnogród	A/196	Cerkiew prawosławna murowana, cmentarz przycerkiewny, drzewostan.	
	Luchów Górny	A/43	Kościół par. p.w. Niepokalanego Poczęcia NMP i św. Józefa Oblubieńca, murowany, drzewostan.	
Tereszpol	Panasówka	A - 157	Zespół dworski: dwór murowany, pozostałości parku.	

Turobin	Turobin	A/28/92/ 66	Zespół kościoła parafialnego p.w. św. Dominika, gruntownie przebudowany w 1620 – 23 r. Dzwonnica murowana z przylegającą doń parterową kostnicą.	1530
	Turobin	A/31/97/ 66	Kaplica cmentarna p.w. św. Elżbiety, drewniana.	1832
	Turobin	A/32/98/ 66	Kaplica p.w. św. Marka wraz z dawnym cmentarzem przykościelnym, drewniana.	1822
	Turobin	A/31/97/ 66	Cmentarz rzymskokatolicki, d. także prawosławny i grekokatolicki, czynny z drzewostanem.	
	Czernięcin	A/458/88	Cmentarz rzymskokatolicki, czynny z drzewostanem.	1858

### Baza noclegowa powiatu biłgorajskiego

Baza noclegowa powiatu biłgorajskiego to 13 obiektów noclegowych w hotelach, motelach, pensjonatach, schroniskach młodzieżowych i kwaterach agroturystycznych. W 2002 r. było w nich 642 miejsca noclegowe (12 lokata w województwie), w tym 198 całorocznych. Z noclegów korzystało 4045 osób, w tym turystów zagranicznych – 320. Na 1000 mieszkańców przypada 6,1 miejsca noclegowego (12 lokata w województwie) - Rocznik statystyczny woj. lubelskiego – Lublin 2003.

W rozbiciu na poszczególne miejscowości baza noclegowa powiatu przedstawia się to następująco:

#### Miasto Biłgoraj

1. Hotel Nadleśnictwa, ul. Zamojska 104, tel. (0-84) 686 47 35, [www.lublin.lasy.gov.pl/bilgoraj/](http://www.lublin.lasy.gov.pl/bilgoraj/), 42 miejsca noclegowe, pokoje 1-, 2-, 3- i 4 - osobowe (łazienka, telewizor), sala konferencyjna na 180 osób oraz na 20 osób, przy grupach – wyżywienie.
2. Hotel „DODO”, ul. Krzeszowska 61, tel. (084) 686 59 59, [www.hoteldodo.com.pl](http://www.hoteldodo.com.pl), 100 miejsc noclegowych, pokoje 1-, 2- i 3-osobowe (łazienka, telewizor), apartamenty i miniapartamenty, sala konferencyjna na 100 osób, sala bankietowa na 200 osób, restauracja, bar, ogródek letni, parking strzeżony, możliwość płatności kartą, hotel dostosowany jest dla osób niepełnosprawnych.
3. Hotel „Pod Gajem” DB 2002, ul. Włosiankarska 2, tel. 686 77 20, 22 miejsca noclegowe, 9 pokoi 2 - 3 - osobowych, restauracja, parking strzeżony, siłownia, przechowalnia bagaży.
4. Motel DB 2000, ul. Włosiankarska 2, tel. 686 76 20, 24 miejsca noclegowe, 6 pokoi 2 - osobowych, 1 pokój 3 - osobowy, 3 pokoje 4 - osobowe, restauracja, parking strzeżony, siłownia, przechowalnia bagaży.

### **Miasto Frampol**

1. Zajazd „Złoty Łan”, ul. Fabryka 1, tel. 686 75 19, 604 593 187, 40 miejsc noclegowych, pokoje 3 - osobowe, sala konferencyjna na 60 osób, sala taneczna na 200 osób (bale, sylwester).
2. Ośrodek Wypoczynkowy nad zalewem przy „Złotym Łanie”, 40 miejsc w domkach campingowych.

### **Gmina Biszcza**

1. „Kraina nad Tanwią” Ośrodek szkoleniowo – wypoczynkowy w Wólce Biskiej, Elżbieta i Wojciech Szymańscy, Żary 26, tel. 639 78 16, kom. 0 602 533 723, e-mail: b-szym@cor.pl , www.krainanadtanwia.pl , 40 miejsc noclegowych w pokojach 1 i 2 - osobowych z łazienkami, obiekt z pełną infrastrukturą, sala konferencyjna klimatyzowana na około 50 osób, restauracja. Możliwość organizowania szkoleń, konferencji, turnusów wypoczynkowych, kuligów, ognisk, grill’a.
2. Zagroda myśliwska w Wólce Biskiej nad Tanwią, tel. kom. 0 602 768 203 Kontakt: Pan Zdzisław Radawski, 3 pokoje 3 - osobowe, 2 pokoje 4 - osobowe, 2 łazienki (2 natryski), wyposażona kuchnia, sala konferencyjna (kominkowa) na 50 osób, możliwość wypożyczenia bryczki z koniem możliwość jazdy konnej w Harasiukach (odległość 10 km), możliwość wykupienia posiłków w pobliskim ośrodku wypoczynkowym w Żarach nad Tanwią.

### **Miasto Józefów**

1. Gościniec w Synagodze w Józefowie ul. Krótka 7, tel. 68 78 122, 68 78 600 - po godz. 16, 3 pokoje 2 - osobowe (toalety), 2 pokoje 5 - osobowe (łazienki do wspólnego użytku), wyżywienie we własnym zakresie.
2. Ośrodek Wypoczynkowy „Roztocze” w Józefowie - należący do Fabryki Mierników i Komputerów „ERA” w Warszawie, ul. Kościuszki 1; tel. 687 80 86 w Józefowie; (0-22) 683 84 81 w Warszawie, 5 domków kempingowych - 60 miejsc, boisko, parking, świetlica, zalew do wędkowania.
3. Schronisko PTSM w Józefowie (sezonowe), Liceum Ogólnokształcące, ul. Broniewskiego 4, tel. 687 80 16, 35 miejsc noclegowych, 7 pokoi 5 - osobowych, łazienka, kuchnia z możliwością przygotowania posiłków, pole namiotowe, miejsce na ognisko i grill, w pobliżu boisko do piłki nożnej siatkówki i koszykówki, sezon trwa od 1 maja do 31 października.
4. Stanica Wędkarska w Józefowie, Polski Związek Wędkarski, Stanica Wędkarska, tel. 687 80 50, 26 miejsc, pokoje 1-2-3-osobowe (ogrzewane), 1 pokój 5 - osobowy nie ogrzewany, kuchnia (kuchnia gazowa, lodówka), dwie łazienki, świetlica, sala konferencyjna (80 osób), w pobliżu zbiornik wodny, możliwość przyjazdu z psami.

### **Baza noclegowa poza miastem Józefów**

1. Schronisko PTSM w Górecku Starym, Szkoła Podstawowa Górecko Stare 75; tel. 687 82 38, 25 miejsc noclegowych (kuchnia, TV).
2. Leśniczówka w Hamerni, Nadleśnictwo Józefów, ul. Leśna 46, tel. 687 80 05 2 pokoje 2-osobowe, noclegi i całodzienne wyżywienie.



3. Dom Rekolekcyjny w Górecku Kościelnym tel. 687 80 45, 35 miejsc noclegowych, kuchnia, łazienki.

### **Kwatery prywatne w gminie Józefów**

Informacja: Miejsko - Gminnym Ośrodku Kultury w Józefowie, tel. 68 78 122.

1. Bronisława i Andrzej Momot, ul. Górnicza 34, tel. 687 81 23. Pokój 4 - osobowy, 2 pokoje 3 - osobowe, dwie łazienki, wyposażona kuchnia, TV, obok pensjonat – 37 miejsc noclegowych.
2. Paweł Momot, ul. Romanowskiego, 5 pokoi z łazienkami, kuchnia samodzielny dom, obok pole namiotowe.
3. Elżbieta Momot, ul. Zielona 38, tel. 687 83 76 (obok zalewu). Pokój 3 -osobowy, kuchnia, łazienka.
4. Wiesław Pakuła, ul. Źródłana 13, tel. 68 78 434, (obok zalewu), 1 pokój 2 - osobowy i 1 pokój 3 osobowy, niezależna kuchnia, łazienka, miejsce na grilla.
5. Teresa Szkałuba, Górecko Stare 12, tel. grzeczn. 687 92 52 Samodzielny dom drewniany, kuchnia, zimna woda - korzystanie z łazienki w domu gospodarzy.
6. Robert Szczerba, Górecko Stare 81, tel. 855 543 85, 0 502 553 709, 3 pokoje 2 - osobowe, 1 pokój 4 - osobowy, kuchnia, łazienka.
7. Mirosław Nogalski, Górecko Stare nad rzeką Szum tel. 682 61 86, 0 607 994 629, dom letniskowy o powierzchni 60 m<sup>2</sup>, 2 sypialnie, pokój gościnny, kuchnia, łazienka, zalew 15 arów, sprzęt wodny.
8. Teresa i Mirosław Maj, Szopowe 44, tel. 687 93 97, [www.szopowe.prv.pl](http://www.szopowe.prv.pl) 1 pokój 2 - osobowy, 2 pokoje 3 - osobowe, możliwość całodziennego wyżywienia, ognisko, grill, kuligi.
9. Wiktor Nizio, Górecko Stare 1, tel. 687 91 98, 1 pokój 2 - osobowy.
10. Jan Gorgol, Borowina 44, tel. 698 419 918, 3 pokoje 2 - osobowe, łazienka kuchnia, możliwość całodziennego wyżywienia, miejsce na ognisko i grill, możliwość przejażdżki samochodem terenowym w pobliskich kamieniołomach.

### **Gmina Obsza**

Karczma Roztocze – Obsza 138, tel. 689 10 10, usługi gastronomiczne i noclegowe.

### **Gmina Biłgoraj**

1. Barbara Książek, Wola Mała 23, tel. 686 42 92, kuchnia 4 pokoje, 10 miejsc noclegowych, pełny standard sanitarny.
2. Joanna i Marek Chuchro, Dyle 42, tel. 686 34 20, kom. 505 782 837, 5 miejsc noclegowych, pokój 2 - osobowy i pokój 3 - osobowy, ogniska, kuligi, przejażdżki bryczką, nauka jazdy konnej.
3. Dorota Płoszaj – Nadrzecze 14 b, tel. 686 31 87, 10 miejsc noclegowych.
4. Irena Bełzek, Nadrzecze 4, 10 miejsc noclegowych

### **Gmina Tereszpól**

1. Elżbieta i Wojciech Popko – Lipowiec 93, tel. 687 64 30, 5 pokoi, 16 miejsc noclegowych, pełny standard sanitarny, miejsce na grilla, ognisko, boisko do siatkówki, kominek na dworze, piękny punkt widokowy, samodzielny dom.
2. Stanisław Borsuk „Prorok” Lipowiec 183, tel. 687 64 59.

### **Gmina Aleksandrów**

1. Leokadia Kręt – Aleksandrów IV, tel. 687 51 13, pokój 3 - osobowy, kuchnia, łazienka, pełny standard sanitarny.
2. Krzysztof Bździuch, Aleksandrów II 387, tel. 687 50 95, 2 pokoje 2 - osobowe, niezależna łazienka, kuchnia i wejście, mieszkanie dwupoziomowe, pełny standard sanitarny.

### **Pieszne szlaki turystyczne powiatu biłgorajskiego:**

- 1) Szlak czerwony - **(Walk Partyzantów)** cały z Lipy do Bidaczowa Starego; teren powiatu: Ciosmy- Knieja- Pszczelna- Bidaczów Stary.
- 2) Szlak czarny - **(Walk Partyzantów)** cały z Bidaczowa Starego do Tomaszowa Lubelskiego nr. ZA-25-s; teren powiatu; Bidaczów Stary – Budziarze – Zanie - Majdan Stary - Majdan Nowy – Lipowiec - Aleksandrów- Margole- Górecko Kościelne (Rezerwat Szum) - Kozaki Osuchowskie – Osuchy.
- 3) Szlak Niebieski **(Centralny)** cały z Szastarki do Belźca nr. ZA-24-n; teren powiatu Tokary - Gródki- Hosznia Ordynacka.
- 4) Szlak żółty **(Roztoczański)** cały z Bidaczowa Starego do Zwierzyńca nr ZA-3105-y teren powiatu: Bidaczów Stary - Bidaczów Nowy - Ruda Zagrody - Wola Dereźniańska – Derenia - Sól- Biłgoraj - Wola Mała - Wola Duża - Hedwizyn- Kajetanówka – Żelebsko – Lipowiec – Panasówka.
- 5) Szlak czerwony **(Krawędziowy)** cały ze Zwierzyńca do Suśca; teren powiatu; Górecko Stare- Górecko Kościelne- Józefów- Hamernia (rezerwat „ Czartowe Pole”).
- 6) Szlak zielony **(Ziemi Józefowskiej)** nr ZA-3106-z; Józefów - Osuchy- Fryszarka - Długi Kąt.
- 7) Szlak zielony: Florianka - Tereszpól Kukielki - Górecko Kościelne.
- 8) Szlak czarny (Łącznikowy): Józefów - Majdan Nepryski – Senderki.
- 9) Szlak pieszy Puszczy Solskiej (niebieski): Biłgoraj – Górecko Kościelne przez Edwardów – Brodziaki.

### **Szlaki rowerowe powiatu biłgorajskiego:**

- 1) Szlak rowerowy Białej Łady (pętka): Biłgoraj - Rapy Dylańskie – Cyncynopol – Ignatówka – Żelebsko – Wola Kątecka – Nadrzeczce – Majdan Gromadzki – Gromada – Biłgoraj (dł. 33,8 km).
- 2) Szlak rowerowy (niebieski) Biłgoraj – Osuchy przez Smólsko Małe – Markowicze – Króle – Lipowiec Nowy – Pisklaki – Szostaki (38 km).
- 3) Szlak rowerowy (niebieski) Biłgoraj – Ujście przez Kolonię Sól – Dąbrowicę – Bukową (25 km).
- 4) Szlak rowerowy (zielony) Biłgoraj – Tarnogród przez Dereźnię – Wolę Dereźniańską – Rudę Zagrody – Wólkę Biską (26 km).

- 5) Szlak czerwony ze Szczebrzeszyna do Narola przez Szozdy – Teresopol – Górecko Kościelne – Tarnowolę – Józefów – Majdan Sopocki.
- 6) Szlak żółty od OEM RPN w Zwierzyńcu przez Floriankę do Górecka Starego.
- 7) Szlak zielony Ziemi Józefowskiej: Józefów – Nowiny - Stara Ciotusza – Stanisławów – Szopowe – Majdan Kasztelański – Górecko Stare – Górecko Kościelne – Józefów.
- 8) Szlak czerwony z Kraśnika do Zwierzyńca przez Goraj – Zastawie – Kondraty – Hosznia Ordynacka – Gilów.
- 9) Szlak czarny Wólka Biska – Budziarze – Wólka Biska.

Edukacyjne ścieżki dydaktyczne na terenie powiatu znajdują się na terenie:

1. Rezerwatu „Czartowe Pole”,
2. Nadleśnictwa Biłgoraj, w leśnictwie Rapy (dł. 4 km).

## **2.5. Ocena stanu i identyfikacja zagrożeń środowiska.**

Powiat biłgorajski, podobnie jak i całe województwo lubelskie charakteryzuje się bogatym i stosunkowo mało skażonym środowiskiem przyrodniczym. Występuje jednak wiele zjawisk, które równomiernie układają się na przestrzeni całego powiatu w większym bądź mniejszym stopniu nasilenia, obejmując bądź tereny o skupionej zabudowie i bardziej rozwiniętej gospodarce, bądź tereny niezabudowane i zalesione. Są one przyczyną powstawania zagrożeń dla naturalnej roślinności ptaków, motyli i zwierząt znajdujących się na terenie powiatu, a które podlegają ścisłej ochronie. Szata roślinna i fauna pozostają pod ciągłym wpływem czynników abiotycznych, biotycznych i antropogenicznych, które powodują zakłócenia w ekosystemach.

W rankingu zagrożeń ekologicznych powiatu biłgorajskiego za najważniejsze uznać należy:

- gospodarkę wodno-ściekową,
- gospodarkę odpadami,
- erozję wodną i eoliczną,
- podtopy i niewielkie obszary zagrożone powodzią,
- zanieczyszczenie powietrza,
- hałas.

Zagrożenia te w sposób najbardziej dotkliwy oddziałują negatywnie na stan środowiska, rzutując na stan zanieczyszczenia wód, gleb i degradację powierzchni terenu, w tym gleb.

### 3. SYTUACJA DEMOGRAFICZNO - SPOŁECZNA

#### 3.1. Demografia.

Powiat Biłgorajski zamieszkuje około 105 tys. ludności co stanowi 4,47 % populacji Lubelszczyzny i 0,3 % mieszkańców Polski.

Gęstość zaludnienia w powiecie wynosi 62 osoby/km<sup>2</sup>, natomiast w mieście Biłgoraju 1308 osób/ km<sup>2</sup>.

Powiat biłgorajski ma ujemne saldo migracji, zwłaszcza na wsi, które jest wynikiem utrzymującego się od wielu lat bezrobocia, powstałego na skutek likwidacji zakładów pracy.

Saldo migracji ludności na koniec 2002 r. wynosi (- 2,3) i jest wysokim wskaźnikiem. Przyczyną wysokich procesów odpływowych, które występują powiecie jest znacznie niższy niż w innych częściach kraju poziom rozwoju społeczno - ekonomicznego i gorsze warunki życia ludności, zwłaszcza na wsi.

Od początku lat dziewięćdziesiątych obserwuje się systematyczny spadek urodzeń oraz wzrost liczby zgonów, spowodowany strukturą wiekową ludności z zaawansowanym procesem starzenia się wsi.

Inną charakterystyczną cechą struktur wiekowych powiatu jest feminizacja ludności i to zarówno w miastach jak i na wsi.

#### **Struktura wiekowa ludności powiatu biłgorajskiego w latach 1999 - 2002**

Analizując strukturę wiekową ludności powiatu (*Tabela 1*) można zauważyć dominację ludzi w wieku produkcyjnym (kobiety w wieku 18-59 lat, mężczyźni 18-64 lata) jest ich blisko 60 %, kolejną grupę stanowią dzieci i młodzież – ludność w wieku przedprodukcyjnym (do 18 roku życia) stanowiący ponad 25 % ludności. Najmniejszą grupę stanowią ludzie w wieku poprodukcyjnym (kobiety 60 letnie i starsze, mężczyźni 65 letni i starsi) jest ich ponad 16%. Taka struktura wiekowa utrzymuje się od kilku lat.

Zmiany są nieznaczne, choć można zauważyć, że:

- powoli zmniejsza się odsetek ludności w wieku przedprodukcyjnym (ostatnie roczniki wyżowe z lat 80-tych wchodzi na rynek pracy),
- powoli zwiększa się odsetek ludzi w wieku poprodukcyjnym.

Tendencja ta jest charakterystyczna dla całego kraju – mamy ujemny przyrost naturalny, a społeczeństwo Polski starzeje się.

**Tab. 1 Struktura ludności w 2002 r.**

<b>Wyszczególnienie</b>	<b>Ogółem</b>	<b>Kobiety na 100 mężczyzn</b>	<b>Na 1 km<sup>2</sup></b>	<b>W wieku nieprodukcyjnym</b>	<b>Przyrost naturalny na 1000 ludności</b>	<b>Saldo migracji</b>
<b>Powiat Biłgorajski</b>	<b>104874</b>	<b>102</b>	<b>63</b>	<b>43913</b>	<b>-0,08</b>	<b>-223</b>
Miasto Biłgoraj	27043	106	1273	9331	5,4	4
Gmina Biłgoraj	12412	102	47	5255	1,04	17
Aleksandrów	3191	100	60	1428	5,9	-8
Biszczka	4036	104	38	1761	-2,66	-9
Frampol w tym miasto	6660 1478	100 102	62 316	3026 625	-7,60 -4,62	-34 3
Goraj	4536	101	67	2070	-2,15	-14
Józefów w tym miasto	7437 2482	103 108	60 470	3191 989	-3,74 -1,91	-71 -37
Księżpol	6760	99	47	3004	-2,2	-5
Łukowa	4599	102	31	2045	1,71	-16
Obsza	4502	100	40	1943	-	-15
Potok Górny	5808	99	52	2722	-4,32	-14
Tarnogród w tym miasto	7016 3458	101 106	62 318	2979 1396	2,99 4,6	-8 -15
Tereszpol	4088	97	28	1809	-1,93	-12
Turobin	7290	107	45	3349	-8,02	-38

**Tabela 1. Struktura wiekowa ludności powiatu biłgorajskiego w latach 1999-2002**

Lp.	Wyszczególnienie	Stan na koniec roku							
		1999		2000		2001		2002	
		Liczba	%	Liczba	%	Liczba	%	Liczba	%
1.	Stan ludności	106.118	100	106.191	100	105.774	100	104.874	100
2.	Ludność w wieku przedprodukcyjnym	29.209	27,5	28.393	26,7	27.283	25,8	26.659	25,4
3.	Ludność w wieku produkcyjnym	59.672	56,2	60.445	57,0	61.220	57,9	60.961	58,1
4.	Ludność w wieku poprodukcyjnym	17.237	16,3	17.353	16,3	17.271	16,3	17.254	16,5

### 3.2. Rynek pracy.

Powiat ma charakter typowo rolniczy. Użytki rolne stanowią 56,5% całej powierzchni a lasy 38%. W gminach wiejskich aż 80% mieszkającej w nich ludności utrzymuje się z rolnictwa. Uprawia się tu przede wszystkim: zboża, ziemniaki, buraki cukrowe, tytoń, rzepak, zioła i rośliny pastewne. Przeważają gleby III i IV klasy bonitacyjnej.

Gospodarkę powiatu reprezentuje ponad 6500 podmiotów gospodarczych, funkcjonujących głównie w sferze handlu i usług. Od roku 2001 zaznacza się wzrost ilości podmiotów gospodarczych działających na terenie powiatu. Działalność produkcyjną prowadzi ponad 900 jednostek, w tym połowa w stolicy powiatu.

Największymi firmami produkcyjnymi w powiecie są:

- BLACK RED WHITE - największy producent mebli w Polsce
- AMBRA S.A. - największy w Europie Środkowo-Wschodniej producent win
- ZAKŁADY DZIEWIARSKIE MEWA S.A. - producent bielizny
- POL-SKONE Sp. z o.o. - producent okien i drzwi
- MODEL OPAKOWANIA Sp. z o.o. - producent opakowań z tektury falistej
- MOSTOSTAL - MET Sp. z o.o. - producent wyrobów z drutu
- ZCB MARKOWICZE S.A. - producent cegły i pustaków.

Biłgorajski rynek pracy charakteryzuje się dość wysoką aktywnością gospodarczą. Najwięcej zakładów pracy skupionych jest w samym mieście Biłgoraju i jego najbliższych okolicach. Powiatowy Urząd Pracy w Biłgoraju na koniec 2003 roku współpracował z 2.111 zakładami pracy na terenie powiatu, w tym w:

- mieście Biłgoraju – z 962 pracodawcami
- gminie Biłgoraj – 211
- gminie Aleksandrów – 71
- gminie Biszczka – 51

▪ miście Frampol	–	83
▪ gminie Goraj	–	72
▪ miście Józefów	–	142
▪ gminie Księżpol	–	108
▪ gminie Łukowa	–	64
▪ gminie Obsza	–	35
▪ gminie Potok Górny	–	43
▪ miście Tarnogród	–	129
▪ gminie Tereszpol	–	48
▪ gminie Turobin	–	92.

Wśród dominujących na powiatowym rynku pracy branż gospodarki stanowiących równocześnie 90 % całości współpracujących z urzędem zakładów pracy wyróżnić można:

- działalność handlowa hurtowa i detaliczna - 57%
- usługi i produkcja związana ze stolarstwem meblowym, budowlanym oraz tartacznictwem – 12%
- usługi transportowe i przewozowe - 5%
- usługi budowlane i pokrewne związane z budownictwem – 8%
- produkcja i usługi spożywcze (piekarnictwo i cukiernictwo) - 4%
- produkcja i usługi krawieckie, dziewiarskie i pończosznicze – 4%
- pozostałe branże stanowią 10%.

Wśród zakładów, które stale współpracują z tutejszym urzędem i wykazują dużą dynamikę rozwojową przejawiającą się w tworzeniu nowych miejsc pracy wskazać można:

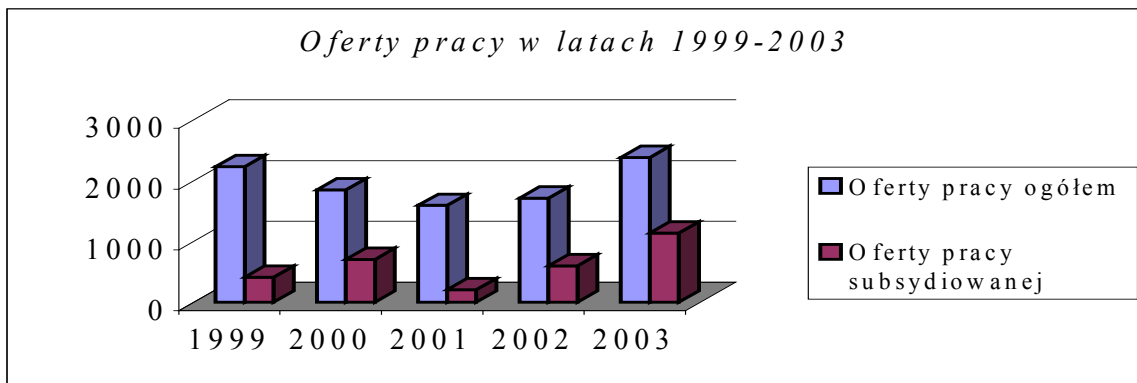
- **z zakładów branży stolarskiej** na szczególne podkreślenie zasługują firmy zrzeszone w holdingu BLACK RED WHITE, takie jak: PPHU WOFAM w Biłgoraju, PPHU BLACK w Biłgoraju, PPHU AREK w Łukowej, „A i P” Świstowski – Wilczewski w Biłgoraju, ZPHU FOREST w Biłgoraju, CONVEX GLASS Sp-ka z o.o. w Biłgoraju, jak też zakłady świadczące usługi na rzecz holdingu BLACK RED WHITE : Zakład Drzewny KIMEX w Nadrzeczcu, Produkcja Mebli St. Stelmach Chmielek;
- **z branży budowlanej:** PHU ALL-BET Biłgoraj, PUB Roman Głowala Biłgoraj, Firma Remontowo Budowlana BUILDING K. Skiba Biłgoraj, Zakład Remontowo - Budowlany R. Sass Biłgoraj, ZPU „GRYSBET” Wola Duża;
- **z branży krawieckiej:** PPH KAPICA - MARKET Biłgoraj, ZUP KONFEKCJA S.C. Wiesław Gąsiorowski, Biłgoraj, ZDZ. MEWA S.A. w Biłgoraju oraz spółki działające na rzecz MEWY tj. PPHU MARIA, PPHU IGIEŁKA, PPHU KRYSZYNA, PPHU BARBARA, PPHU ALDONA, PPHU MONIKA.

Analizując bazę pracodawców pod względem ilości zatrudnianych pracowników zakłady pracy można podzielić na:

- **małe przedsiębiorstwa** zatrudniające od 1 do 9 pracowników – **1.820**
- **średnie przedsiębiorstwa** zatrudniające od 10 do 49 pracowników – **238**
- **duże przedsiębiorstwa** zatrudniając powyżej 49 pracowników – **53**

Na przestrzeni 3 ostatnich lat zauważa się zdecydowany wzrost liczby ofert pracy. W roku 2003 do urzędu wpłynęło ogółem **2.380** ofert pracy. Jest to wzrost o 671 ofert, czyli o 39,3% w odniesieniu do analogicznego okresu roku ubiegłego, kiedy urząd pozyskał ogółem **1.709** ofert. W porównaniu z rokiem 2001 liczba zgłoszonych miejsc pracy zwiększyła się aż o 49,6%.

Warto podkreślić, że w roku 2003 znacznie wzrosła liczba miejsc pracy tworzonych ze wsparciem środków Funduszu Pracy (**202** w 2001, **595** w 2002, **1.138** w 2003).



**Tabela 2. Oferty pracy w latach 1999 – 2003**

Oferty pracy w latach	1999	2000	2001	2002	2003
Styczeń	156	81	96	82	137
Luty	151	105	90	166	200
Marzec	213	170	151	149	219
Kwiecień	241	157	208	168	219
Maj	215	162	244	140	259
Czerwiec	228	162	141	150	126
Lipiec	173	198	132	159	249
Sierpień	227	266	220	183	360
Wrzesień	209	239	104	157	342
Październik	194	174	110	131	253
Listopad	129	96	57	115	93
Grudzień	90	34	38	109	45
<b>Razem</b>	<b>2.226</b>	<b>1.844</b>	<b>1.591</b>	<b>1.709</b>	<b>2.380</b>
Oferty pracy subsydiowanej	409	704	202	595	1.138

Na przestrzeni 2003 roku do urzędu pracy wpłynęło ogółem **835** ofert pracy dla absolwentów, w tym **629** ofert pracy subsydiowanej. W porównaniu do analogicznego okresu roku ubiegłego liczba miejsc pracy dla absolwentów zwiększyła się o **34%** - do końca grudnia 2002 r. urząd zorganizował dla młodzieży 623 miejsca pracy, w tym 398 miejsc pracy subsydiowanej.



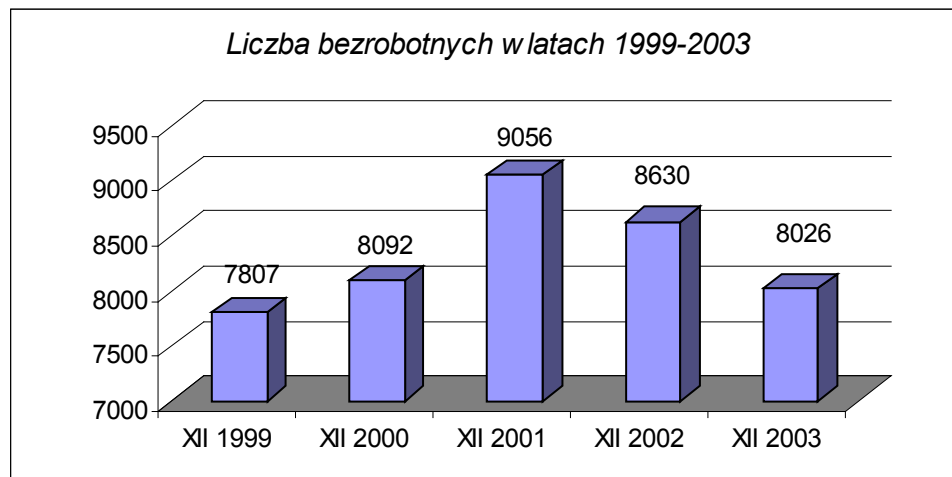
Nowe miejsca pracy powstają najczęściej na terenie miasta i gminy Biłgoraj. W związku z tym osoby bezrobotne, które mieszkają w gminach najbardziej oddalonych od Biłgoraja tj. Turobin, Potok Górny czy Józefów znajdują się w trudniejszej sytuacji przy poszukiwaniu zatrudnienia.

### 3.3. Struktura bezrobocia

Diagnoza stanu bezrobocia w powiecie biłgorajskim na przestrzeni ostatnich 5 lat wskazuje na wysoką dynamikę liczby zarejestrowanych. W latach 1999 – 2001 notowano systematyczny wzrost liczby bezrobotnych. Rok 2001 był rokiem przełomowym - liczba bezrobotnych w grudniu wyniosła 9.056 osób, a w styczniu 2002r. osiągnęła najwyższy w tym okresie poziom 9.485 osób. Tak wysoki wskaźnik bezrobotnych był ściśle związany z wyżym demograficznym i wejściem na rynek pracy dużej liczby młodzieży. W kolejnych latach bezrobocie zaczęło się stopniowo zmniejszać. Na dzień 31.12.2002 r. liczba bezrobotnych zarejestrowanych w PUP w Biłgoraju wynosiła 8.630 osób, a na koniec 2003r. - **8.026** osób. W stosunku do grudnia 2001r. liczba bezrobotnych ogółem zmniejszyła się, więc o 11,4%. Tendencja spadkowa utrzymuje się nadal.

**Tabela 3. Ogólna struktura bezrobocia w okresie ostatnich pięciu lat**

Stan w dniu	Ogółem	Kobiety	Absolwenci	Z prawem do zasiłku	Z prawem do zasiłków i świadczeń przedemerytalnych	Długo trwale bezrobotni
<b>31.12.1999 r.</b>	7.807	3.999	582	897	289	3057
<b>31.12.2000 r.</b>	8.092	4.262	624	739	522	3970
<b>31.12.2001 r.</b>	9.056	4.560	749	846	733	4666
<b>31.12.2002 r.</b>	8.630	4.215	594	726	790	4587
<b>31.12.2003 r.</b>	8.026	3.899	528	471	910	4101



Na przestrzeni 2003 r. w urzędzie zarejestrowano ogółem **6.629** osób bezrobotnych. Poziom rejestracji był wyższy w stosunku do poprzedniego roku o 2%.

W okresie 12 miesięcy 2003 roku z ewidencji urzędu wykreślono łącznie **7.233** osób, w tym z powodu podjęcia pracy 2.193 osoby tj. 30,3% ogółu wyrejestrowanych. Dla porównania w analogicznym okresie 2002 roku wyrejestrowano łącznie 6.920 osób.

**Tabela 4. Liczba nowo zarejestrowanych i wyrejestrowanych w powiecie biłgorajskim w latach 1999 – 2003**

Wyszczególnienie	1999	2000	2001	2002	2003
<b>Bezrobotni nowo zarejestrowani</b>	<b>7.052</b>	<b>6.625</b>	<b>6.365</b>	<b>6.494</b>	<b>6.629</b>
<b>Bezrobotni wyrejestrowani</b>	<b>5.932</b>	<b>6.261</b>	<b>5.401</b>	<b>6.920</b>	<b>7.233</b>
w tym:					
z powodu podjęcia pracy	2675	2.661	1.714	2.069	2.193
	45,1%	42,5%	31,7%	29,9%	30,3%

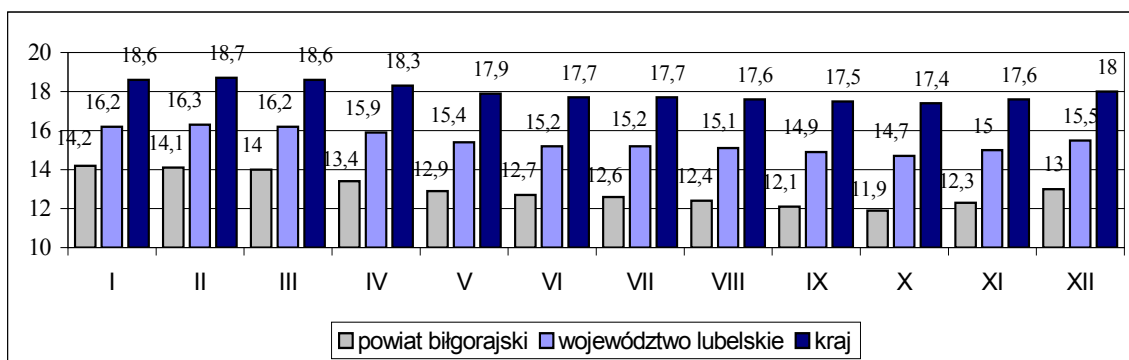
Wskaźnikiem ściśle związanym z poziomem bezrobocia jest stopa bezrobocia. Powiat biłgorajski charakteryzuje się jedną z najniższych stóp bezrobocia w województwie. Sytuacja taka utrzymuje się już od kilku lat.

*Stopa bezrobocia I* liczona jako udział bezrobotnych w liczbie ludności aktywnej zawodowo na koniec grudnia 2003 r. wynosiła w skali kraju **18,0%**, w województwie lubelskim **15,5%**, natomiast w powiecie biłgorajskim **13,0%**. W porównaniu do grudnia 2002 r. stopa bezrobocia w powiecie zmniejszyła się o 0,9 punktu procentowego.

**Tabela 5. Wskaźnik stopy bezrobocia w kraju, woj. lubelskim i powiecie biłgorajskim w latach 1999-2003**

Wyszczególnienie	31.12. 1999	31.12. 2000	31.12. 2001	31.12. 2002	31.12. 2003
Polska	13,0	15,1	17,4	18,1	18,0
Województwo lubelskie	12,8	14,0	16,3	15,8	15,5
Powiat biłgorajski	12,5	13,0	14,6	13,9	13,0

**Wskaźnik stopy bezrobocia w powiecie biłgorajskim, w woj. lubelskim oraz w kraju w 2003 r.**



W rejonach typowo rolniczych lepszą miarą bezrobocia jest stosunek liczby zarejestrowanych bezrobotnych do pracujących poza rolnictwem. *Stopa bezrobocia II*, liczona jako udział bezrobotnych w liczbie ludności aktywnej zawodowo z wyłączeniem rolników indywidualnych na koniec grudnia 2003r. wynosiła w skali kraju **30,7%**, a dla województwa lubelskiego **38,8%**. Wskaźnik ten na poziomie województwa był wyższy w porównaniu z analogicznym wskaźnikiem na poziomie kraju o 8,1 punktu procentowego.

### 3.4. Sytuacja mieszkaniowa.

W powiecie biłgorajskim osadnictwo rozwinęło się wzdłuż ciągów komunikacyjnych, oraz w części roztoczańskiej powiatu, w oparciu o doliny rzek i doliny denudacyjne, natomiast w Kotlinie Sandomierskiej (Równina Biłgorajska i Płaskowyż Tarnogrodzki) na terenach położonych poza obszarami podmokłymi.

Istotne znaczenie dla lokalizacji i formy zabudowy miały również dwory, pałace oraz obiekty sakralne. Dawna zabudowa dworska zachowała się w niewielkiej części miejscowości. Obiekty zabytkowe uległy zniszczeniu, a jedyną ich pozostałością są resztki parków podworskich. Istniejący układ przestrzenny charakteryzuje się występowaniem zarówno zwartych jak i rozproszonych form osadnictwa. Na terenie powiatu biłgorajskiego występują formy zabudowy wiejskiej, charakterystycznej dla małych miast oraz miejskiej.

W powiecie biłgorajskim dominuje zabudowa wiejska jednorodzinna. Przeważają wsie zwarte. Drugim rodzajem wsi pod względem liczby ludności są miejscowości o luźnej zabudowie i przysiółki. Do trzeciej grupy należy zaliczyć wsie o zabudowie rozproszonej nieregularnie oraz o zabudowie kolonijnej. Centra większych miejscowości powiatu takich jak Turobin, Goraj, Frampol, Józefów, Tarnogród mają typ zabudowy charakterystyczny dla małych miast. Miasto Biłgoraj charakteryzuje się dysproporcją pomiędzy zwartym obszarem zainwestowania miejskiego a terenami otwartymi, występującymi zwłaszcza w zachodniej części miasta. W obrębie miasta, poza zabudową jednorodzinną, znaczną powierzchnię zajmują: zabudowa wielorodzinna oraz obiekty użyteczności publicznej i związanej z działalnością gospodarczą.

Istotnym problemem zabudowy wielorodzinnej (Spółdzielnia Mieszkaniowa „Łada”) jest konieczność termomodernizacji budynków, likwidacja dociepleń z azbestu oraz zabezpieczenie terenów budowlanych z kompleksowym uzbrojeniem terenu.

Według Rocznika statystycznego woj. lubelskiego – Lublin 2003 w powiecie biłgorajskim w 2002 r. było 27 652 mieszkania z 108 775 izbami. Powierzchnia użytkowa mieszkań wynosiła 2 338 tys m<sup>2</sup>. Przeciętna liczba miejsc w mieszkaniu wynosiła 3,93 (woj. lubelskim - 3,73). Przeciętna ilość osób na 1 mieszkanie to 3,82 (w woj. 3,40), na 1 izbę przypadało 0,97 osoby (w woj. 0,91). Przeciętna powierzchnia użytkowa mieszkania wynosiła 84,6 m<sup>2</sup> (w woj. 73,1), na 1 osobę przypadało 22,2 m<sup>2</sup> (w woj. 21,5).

#### **4. INFRASTRUKTURA TECHNICZNA I SPOŁECZNA**

##### **4.1. Administracja, oświata i sport.**

###### **Administracja**

Powiat obejmuje swym zasięgiem terytorialnym 14 jednostek administracyjnych, w tym 4 gminy miejskie i 10 gmin wiejskich. Obsługę administracyjną ludności zapewniają urzędy miast i gmin.

Centralnym ośrodkiem administracyjnym powiatu jest miasto Biłgoraj. Tu zlokalizowane są główne instytucje obsługi ludności powiatu. Zaliczymy do nich: Starostwo Powiatowe, Urząd Miasta, Urząd Skarbowy, Urząd Pocztowy, Powiatowy Urząd Pracy, Powiatowe Centrum Pomocy Rodzinie, Dom Pomocy Społecznej dla Kombatantów, jednostki obsługi rolnictwa: Powiatowy Inspektorat Weterynarii, Biuro Powiatowe Agencji Restrukturyzacji i Modernizacji Rolnictwa, Ośrodek Doradztwa Rolniczego, Stację Kwarantanny i Ochrony Roślin i Nadleśnictwo. W Biłgoraju mają swą siedzibę filie firm transportowych, telekomunikacyjnych, banków, firm ubezpieczeniowych i biur podróży. W mieście zlokalizowane są ponadto siedziby jednostek ochrony zdrowia, w tym szpitala powiatowego, policji i straży pożarnej. Biłgoraj jest centralnym ośrodkiem edukacyjnym dla uczniów szkół ponadgimnazjalnych (średnie szkoły ogólnokształcące, licea profilowane, technikum, zasadnicze szkoły zawodowe i szkoły policealne). W mieście, jako ośrodku akademickim mają siedzibę filie 2 uczelni wyższych: Uniwersytetu Marii Curie-Skłodowskiej w Lublinie i Wyższej Szkoły Umiejętności Pedagogicznych w Rykach. Działają tu też: Państwowa Szkoła Muzyczna I stopnia, Biłgorajskie Centrum Kultury, Młodzieżowy Dom Kultury, Miejska Biblioteka Publiczna i Muzeum Rzemiosł Ludowych.

## Oświata

Na terenie powiatu funkcjonuje: 47 placówek wychowania przedszkolnego, tym 10 przedszkoli, 80 szkół podstawowych oraz gimnazjów dla dzieci i młodzieży, 6 szkół średnich ogólnokształcących, 6 liceów profilowanych, 8 techników, 5 szkół zasadniczych zawodowych i 5 szkół policealnych (Powiaty w Polsce, GUS, W-wa 2003). Według Rocznika statystycznego woj. lubelskiego za 2002 r. liczba uczniów na 1 szkołę podstawową wynosiła 115 (5 lokata w województwie), na gimnazjum – 184 (3 lokata w województwie), na liceum ogólnokształcące – 413 (21 lokata w województwie), w szkole zawodowej – 148 (21 lokata w województwie), w szkole policealnej – 70 (12 -13 lokata w województwie).

Sieć szkolną powiatu biłgorajskiego tworzą następujące **ponadgimnazjalne szkoły publiczne**

▪ prowadzone przez powiat:

1. Zespół Szkół Ogólnokształcących w Biłgoraju,
2. Zespół Szkół Zawodowych i Ogólnokształcących w Biłgoraju,
3. Zespół Szkół Budowlanych i Ogólnokształcących w Biłgoraju,
4. Regionalne Centrum Edukacji Zawodowej w Biłgoraju,
5. Zespół Szkół Leśnych w Biłgoraju,
6. Zespół Szkół Agrotechnicznych w Rózańcu,
7. Zespół Szkół Ogólnokształcących i Zawodowych w Turobinie,
8. Zespół Szkół Ekonomicznych w Tarnogrodzie.

▪ prowadzone przez gminę:

9. Liceum Ogólnokształcące w Józefowie,

▪ prowadzone przez Marszałka Województwa:

10. Medyczne Studium Zawodowe w Biłgoraju,

**oraz placówki:**

1. Specjalny Ośrodek Rewalidacyjno – Wychowawczy w Teodorówce,
2. Poradnia Psychologiczno – Pedagogiczna w Biłgoraju,
3. Młodzieżowy Dom Kultury w Biłgoraju.

Na terenie powiatu funkcjonuje 5 szkół niepublicznych z uprawnieniami szkół publicznych. Są to:

1. Liceum Profilowane Zakładu Doskonalenia Zawodowego w Zamościu o/Biłgoraj.
2. Zaoczna Policealna Szkoła Pracowników Służb Społecznych w Biłgoraju.
3. Rzemieślnicza Szkoła Zawodowa w Turobinie.
4. Katolickie Liceum Ogólnokształcące w Biłgoraju.
5. Zaoczne Liceum Ogólnokształcące Towarzystwa Wiedzy Powszechnej dla Dorosłych w Łukowej.

Do kierunków, które są w tradycyjnej ofercie szkół należą:

- w zasadniczej szkole zawodowej – kucharz małej gastronomii, ślusarz, klasy wielozawodowe, mechanik pojazdów samochodowych, elektromechanik pojazdów samochodowych, elektromechanik, stolarz, operator maszyn i urządzeń przemysłu spożywczego, technolog robót wykończeniowych, posadzkarz, malarz tapeciarnik, murarz, operator maszyn leśnych;
- na poziomie technikum – technik technologii żywności, technik technologii odzieży, technik mechanik obróbki skrawaniem, technik elektryk, technik elektronik, technik mechaniczny, technik budownictwa, technik leśnik, technik rolnik, technik ekonomista, technik handlowiec;
- w liceum profilowanym – kreowanie ubiorów, usługowo-gospodarczy, zarządzanie informacją, mechatroniczny, leśnictwo i technologia drewna.

Szkoły prezentują szeroką ofertę edukacyjną, jednak nie zawsze jest ona w pełni dostosowana do potrzeb współczesnego rynku pracy. Szybki rozwój techniki i pojawiające się nowe zawody wymuszają konieczność zmian kierunków kształcenia i modyfikację programów nauczania. W związku z tym, co roku w porozumieniu z Kuratorem Oświaty i po zasięgnięciu opinii Powiatowej Rady Zatrudnienia oraz Powiatowego Urzędu Pracy podejmowane są działania zmierzające do unowocześnienia systemu edukacji i wychowania młodzieży, poprzez dostosowywanie profili, kierunków i treści kształcenia do wymogów rynku pracy oraz przygotowania uczniów do racjonalnego wyboru zawodu bądź kierunku dalszego kształcenia.

W ofercie edukacyjnej przyszłego roku znalazły się, więc propozycje kształcenia w nowych zawodach:

- na poziomie szkoły zasadniczej: ogrodnik;
- na poziomie technikum: technik hotelarstwa, technik żywienia i gospodarstwa domowego, technik agrobiznesu;
- na poziomie studium policealnego: technik architektury krajobrazu, technik agrobiznesu i agroturystyki, technik leśnik, technik informatyk.

W roku szkolnym 2003/2004 we wszystkich typach szkół publicznych i niepublicznych kształciło się ok. 7.300 uczniów, z tego szkoły te ukończyło ok. 1.900 osób. Część z nich podejmie dalszą naukę w szkołach średnich, policealnych i wyższych, jednak duża grupa absolwentów zarejestruje się w urzędzie pracy deklarując w ten sposób gotowość do podjęcia zatrudnienia.

## **Sport**

Działalność samorządu terytorialnego w zakresie sportu określają zapisy ustawy o kulturze fizycznej.

Do kompetencji samorządu należy:

- 1) popularyzacja walorów rekreacji ruchowej,
- 2) organizowanie zajęć, zawodów i imprez sportowo-rekreacyjnych,
- 3) szkolenie kadry instruktorów i kierowanie ich do prowadzenia zajęć rekreacyjnych,
- 4) tworzenie, utrzymywanie i udostępnianie bazy sportowo-rekreacyjnej.

Na uwagę zasługuje działalność w dziedzinie rekreacji ruchowej prowadzona przez osoby fizyczne i prawne oraz jednostki organizacyjne nie posiadających osobowości prawnej. Działalność ta prowadzona jest na terenie powiatu przez Uczniowski Międzyszkolny Klub Sportowy, stowarzyszenia kultury fizycznej nie prowadzące działalności gospodarczej wpisane do ewidencji Starosty w liczbie 18 i Uczniowskie Kluby Sportowe wpisane do ewidencji Starosty Biłgorajskiego w liczbie 33 (Tabela Nr 1).

Działalność sportowa prowadzona jest w obiektach, na terenach zamkniętych i w środowisku otwartym, w sposób stały i sezonowy, nieodpłatnie i za odpłatnością, w zakresie:

- 1) zajęć, podczas których prowadzone są różne formy rekreacji ruchowej,
- 2) innych form aktywnego wypoczynku rekreacyjno-sportowego, a w szczególności: biwaków, obozów, rajdów, zlotów, spływów, turniejów, festynów i zawodów amatorskich.

Wykaz ważniejszych imprez sportowych przedstawia Tabela Nr 2.

**Wykaz organizacji działających w zakresie kultury fizycznej na terenie  
Powiatu Biłgorajskiego**

**Tabela Nr 1**

<b>Lp.</b>	<b>Gmina</b>	<b>Stowarzyszenia kultury fizycznej nie prowadzące działalności gospodarczej wpisane do ewidencji Starosty Biłgorajskiego</b>	<b>Uczniowskie Kluby Sportowe wpisane do ewidencji Starosty Biłgorajskiego</b>
1.	Miast Biłgoraj	Biłgorajskie Stowarzyszenie Kolarzy BKS „Łada” LKS „Znicz” Biłgoraj	SKS „Trójka” S.P. nr 3 w Biłgoraju MKS „Basket” LO im. ONZ w Biłgoraju UKTS S.P. nr 1 w Biłgoraju UKS MOTO-KART „Energetyk” RCEZ w Biłgoraju UMKS ZSB i O w Biłgoraju UKS „Leśnik” ZSL w Biłgoraju MKS Miejski Zespół Szkół w Biłgoraju Fudokan Karate Klub w Biłgoraju UKS „Elektryk” RCEZ w Biłgoraju UKS Karate Tradycyjnego ul. Targowa 15 w Biłgoraju
2.	Gmina Biłgoraj	LKS „Orion” Dereźnia Solska KS „Oleander” Sól LZS „Dereźnia” w Dereźni	UKS „Gladiator” S.P. w Korytkowie Dużym UKS „Junior” Zespół Szkoły Podstawowej i Gimnazjum w Dąbrowicy

3.	Gmina Księżpol	LZS Rogale KS „Ro-Ma Relax” Księżpol LZS „Tarpan” Korców LZS „Tanew” Stary Majdan	UKS „Tanew” S.P. w Księżpolu UKS „Złota Nitka” Zespół Szkół w Księżpolu Szkolny Klub Sportowy Junior – Szkoła Podstawowa w Księżpolu
4.	Gmina Biszcza	KP LZS „Albatros” Biszcza	
4.	Gmina Józefów	Józefowska Kawaleria Rowerowa	UKS „Skorpion” S.P. w Majdanie Nepryskim UKS „Pumy” S.P. w Józefowie (działalność zawieszona) UKS w S.P. w Stanisławowie UKS „Herkules” Gimnazjum w Józefowie
5.	Gmina Frampol	KS „Włokniarz” Frampol	SKS „Młodzik” S.P. we Frampolu UKS „Olimpik” Gimnazjum we Frampolu UKS „Gambit” S.P. w Woli Radzieckiej
6.	Gmina Potok Górny	LZS „Wrzos” Szyszków	UKS „Lider” S.P. w Potoku Górnym UKS „Promyk” S.P. w Lipinach Dolnych UKS „Wrzos” S.P. w Szyszkowie UKS „Rekord” S.P. w Lipinach Górnych UKS „Dynamika” Gimnazjum w Lipinach Dolnych
7.	Gmina Łukowa	SP „Wiktoria - Łukowa - Chmielek”	SKS „Junior” S.P. w Chmielku
8.	Gmina Turobin	KS „Tur” Turobin	UKS „Junior” Gimnazjum w Turobinie UKS „Junior” S.P. w Czernięcinie
9.	Gmina Obsza	SP „Piaś Babice” Obsza	UKS „Meteor” Gimnazjum w Obszy
10.	Gmina Tereszpol	GKS „Orzeł” Tereszpol	
11.	Gmina Aleksandrów		UKS „Tornado” Gimnazjum w Aleksandrowie
12.	Gmina Tarnogród		UKS „Junior” S.P. w Tarnogrodzie



**Ważniejsze imprezy sportowe na terenie powiatu**

**Tabela Nr 2**

<b>Impreza</b>	<b>Organizator</b>
Ogólnopolskie Zawody Kartingowe o Puchar Starosty	UKS MOTO-KART „Energetyk”
Eliminacje powiatowe Turnieju Motoryzacyjnego	UKS MOTO-KART „Energetyk”
Eliminacje powiatowe Turnieju Bezpieczeństwa Ruchu Drogowego	Automobilklub Biłgorajski
Ogólnopolski Bieg po Ziemi Biłgorajskiej	LKS „Znicz”
Memoriał T. Skomskiego	LKS „Znicz”
Ogólnopolski Wyścig Kolarski po Ziemi Biłgorajskiej	OSiR
Eliminacje Powiatowe Zawodów Sportowo – Pożarniczych	ZP OSP RP
Drużynowe i Indywidualne Młodzieżowe Mistrzostwa Powiatu Biłgorajskiego w Szachach	UKS „Tornado” Aleksandrów
Turniej Kajak - Polo	SKS Tanew
Spływy Kajakowe	UKS „Leśnik” oraz SKS „Tanew” Księżpol
Eliminacje Powiatowe „Piłkarska kadra czeka”	
Eliminacje Powiatowe w Piłce Nożnej Halowej	
Wojewódzki Turniej Tenisa Stołowego	UMKS

Ważnym elementem na polu działalności w kulturze fizycznej jest Powiatowy Szkolny Związek Sportowy, który został założony jako pierwsza tego typu organizacja w województwie lubelskim i kraju po reformie administracyjnej. PSZS jest organizatorem Igrzysk do lat 13, Gimnazjady i Licealiady – imprez, w które angażowane są dzieci i młodzież wszystkich szczebli szkół, na terenie powiatu.

#### **4.2. Wartości historyczne i kulturowe.**

Na obszarze powiatu przenikały się ze sobą kultury i religie: rzymskokatolicka, żydowska, greckokatolicka, prawosławna. Spotyka się też ślady osadnictwa wołoskiego, niemieckiego, holenderskiego.

W Tarnogradzie i Józefowie zachowały się synagogi. W Biłgoraju, Goraju, Frampolu. Józefowie, Tarnogradzie, Turobinie znajdują się kirkuty. Dawne cerkwie greckokatolickie są w Biłgoraju, Korchowcie, Księżpolu, Obszy, Zamchu, Różańcu, a cerkwie prawosławne w Soli, Biszczu, Majdanie Starym, Babicach, Lipinach Górnych, Potoku Górnym. W Tarnogradzie jest jedyna na terenie powiatu czynna cerkiew prawosławna, pod wezwaniem Świętej Trójcy.

W Józefowie znajduje się Izba Pamięci ku czci powstańca i poety Mieczysława Romanowskiego, w Biszczu Izba Pamięci, będąca zbiorem militariów Antoniego Kurowskiego, pielęgnującego tradycje kawaleryjskie.

Najcenniejsze zabytki sakralne to: kościół św. Dominika w Turobinie z 1530 roku z gotyckim prezbiterium i sztukateriami Jana Wolffa, kościół modrzewiowy św. Stanisława biskupa krakowskiego z 1768 roku w Górecku Kościelnym, w Biłgoraju - późnobarokowy

kościół pw. Wniebowzięcia NMP, kościół św. Jerzego z końca XVIII wieku i kościół św. Marii Magdaleny z cudownym źródłem patronki w Biłgoraju, kościół pw. św. Jana Nepomucena z II pół. XIX wieku we Frampolu z cenną skrzynią cechu tkaczy z 1848 roku; kościół pw. św. Kazimierza z pół. XVIII w. w Radziecinie, kościół p.w. Niepokalanego Poczęcia NMP w Józefowie z końca XIX w., kościół pw. Przemienienia Pańskiego w Tarnogrodzie z pół. XVIII wieku z cennymi obrazami włoskiego malarza Domenico Tintoretti; kościół pw. św. Bartłomieja Apostoła z końca XVIII w. w Goraju, kościół pw. św. Katarzyny w Czernięcinie z pół. XIX w. Do najpiękniejszych i zarazem najcenniejszych możemy również zaliczyć drewniane świątynie rzymsko – katolickie w Bukowinie pod wezwaniem Ofiarowania NMP i Tarnogrodzie pod wezwaniem Św. Rocha. Historia ich powstania sięga XVII wieku.

W regionie biłgorajskim działa wiele zespołów folklorystycznych i obrzędowych. W Tarnogrodzie odbywają się sejmiki teatrów wsi polskiej.

#### **4.3. Działalność kulturalna.**

Powiat biłgorajski posiada:

- 3 Miejsko – Gminne Ośrodki Kultury,
- 8 Gminnych Ośrodków Kultury,
- Młodzieżowy Dom Kultury,
- Biłgorajskie Centrum Kultury,
- Państwowa Szkołę Muzyczną I st.,
- 39 Bibliotek Publicznych.

Ośrodki te mogą się mogą poszczycić dużymi osiągnięciami w dziedzinie amatorskiej działalności artystycznej. Domy kultury są organizatorami licznych imprez o zasięgu miejskim i regionalnym. BDK ponadto jest wydawcą Biłgorajskiej Gazety Samorządowej „Tanew” oraz prowadzi kino i studio emisji Biłgorajskiej Telewizji Kablowej. W Biłgoraju funkcjonuje Państwowa Szkoła Muzyczna I stopnia, która organizuje liczne koncerty otwarte i koncerty o zasięgu terytorialnym. Dumą powiatu jest XIX wieczna Zagroda Sitarska unikatowa w skali kraju, będąca częścią Muzeum Ziemi Biłgorajskiej. Muzeum to posiada w swojej kolekcji zbiory etnograficzne, bogaty zbiór militariów i numizmatów, z których najstarsze pochodzą z okresu Cesarstwa Rzymskiego.

Godnym ambasadorem kultury jest działający przy Regionalnym Centrum Edukacji Zawodowej Zespół Tańca Ludowego „TANEW”.

Jako jeden z pierwszych w Polsce w ramach programów tworzenia funduszy lokalnych zainicjowanego przez Akademię Rozwoju Filantropi w Polsce, powstał Fundusz Lokalny Ziemi Biłgorajskiej, którego celem jest działalność na rzecz awansu cywilizacyjnego i poprawy jakości życia społeczności Ziemi Biłgorajskiej i przyległych do niej obszarów przez funkcjonowanie działań w zakresie:

- 1) ochrony zdrowia, pomocy społecznej i rehabilitacji osób niepełnosprawnych
- 2) kultury, sportu i turystyki,
- 3) ochrony środowiska,
- 4) programów naukowo- badawczych,
- 5) poprawy infrastruktury cywilizacyjnej i regionalnej.

Szczególną instytucją o randze ogólnopolskiej jest Dom Służebny Polskiej Sztuce Słowa, Muzyki i Obrazu prowadzony w Nadrzeczcu k/Biłgoraja przez Fundację KRESY 2000 małżeństwa Alicji i Stefana Szmidtów aktorów Teatru Polskiego w Warszawie oraz ich córki Dominiki.

Celem fundacji jest podejmowanie szeregu działań na rzecz utrwalenia czaru przemijającej natury, popularyzacja sztuk pięknych i zachowanie wartości dziedzictwa kulturowego u schyłku XX wieku, praca z dziećmi i młodzieżą szczególnie uzdolnioną, stwarzanie warunków tolerancji społecznej oraz możliwości rozwoju dzieciom niepełnosprawnym.

Nadrzędnym celem fundacji jest prezentowanie wybitnych osiągnięć polskiej sztuki współczesnej szerokim kręgom odbiorców żyjącym z dala od centrum kultury.

W 1999 r. Fundacja KRESY 2000 została laureatem IV EDYCJI KONKURSU „MAŁE OJCZYZNY - TRADYCJA DLA PRZYSZŁOŚCI” organizowanego przez Fundację Kultury.

Ważniejsze imprezy kulturalne Powiatu to:

- ✓ Międzywojewódzki Sejmik Wiejskich Zespołów Teatralnych,
- ✓ Ogólnopolski Sejmik Teatrów Wsi Polskiej,
- ✓ Konfrontacje Chórów „Tobie Śpiewamy Ojczyzno”
- ✓ Powiatowy Przegląd Ludowych Zespołów Śpiewaczych,
- ✓ Turniej Powiatowy Ogólnopolskiego Konkursu Recytatorskiego,
- ✓ Rejonowy Konkurs Plastyczny „MOJE ZAKĄTKI”,
- ✓ Konkurs Piosenki Turystycznej,
- ✓ Festiwal Kultury Ekologicznej,
- ✓ Ogólnopolski Festiwal Pieśni Religijnej „SOLI DEO”,
- ✓ Powiatowy Przegląd Pieśni Patriotycznej i Legionowej,
- ✓ Przegląd Form Folklorystycznych „Sitareczka”
- ✓ Powiatowy Konkurs Piosenki Dziecięcej i Młodzieżowej,
- ✓ Konkurs Plastyczny Historia, Pamięć, Człowiek,
- ✓ Ogólnopolski Turniej Tańca Towarzyskiego,
- ✓ Koncert Wakacyjny,
- ✓ Taniec i Poezja,
- ✓ Wojewódzki Finał Konkursu Krasomówczego,
- ✓ Festiwal Pieśni Maryjnej,
- ✓ Międzypowiatowy Przegląd teatrów Wiejskich,
- ✓ Wojewódzki Konkurs Tańca Disco,
- ✓ Pożegnanie „Starzy”, co się nazywa Żałosne,
- ✓ Biłgorajskie Spotkanie z Poezją Śpiewaną i Piosenką Autorską,
- ✓ Wystawy i Plenery,
- ✓ Dożynki Powiatowe,
- ✓ Wojewódzki Konkurs Piosenki Partyzanckiej.

#### 4.4. Opieka zdrowotna i opieka społeczna.

Usługi zdrowotne dla mieszkańców powiatu świadczone są przez Samodzielny Publiczny Zespół Opieki Zdrowotnej w Biłgoraju oraz niepubliczne Zespoły Opieki Zdrowotnej we wszystkich gminach powiatu.

Samodzielny Publiczny Zespół Opieki Zdrowotnej w Biłgoraju świadczy usługi zdrowotne za pośrednictwem:

- szpitali w Biłgoraju i w Tarnogradzie,
- 1 Przychodni Specjalistycznej,
- Wiejskiego Ośrodka Zdrowia w Teodorówce.

W 2002 na terenie Powiatu Biłgorajskiego funkcjonowały następujące zakłady opieki zdrowotnej:

##### 1. Szpitale – 2

- a). Szpital w Biłgoraju – 333 łóżek
- b). Szpital w Tarnogradzie – 101 łóżek

- wskaźnik wykorzystania łóżek szpitalnych wynosił 41,1 na 10 tys. ludności,
- średni pobyt chorego w szpitalu wynosił 8,6 dnia,
- wskaźnik wykorzystania łóżek szpitalnych wynosił 73,82,
- liczba leczonych (lecznictwo zamknięte):

2000 r. – 12533  
2001 r. – 12839  
2002 r. – 13509

##### 2. Placówki ambulatoryjne opieki zdrowotnej

- a). Ogółem – 22 – w tym:

przychodnie – 12,  
ośrodki zdrowia – 10.

##### 3. Praktyki lekarskie – 43.

##### 4. Apteki i punkty apteczne – 28.

##### 5. Liczba ludności na jedną aptekę i punkt apteczny – 3746

##### 6. Zatrudnienie wybranego personelu służby zdrowia:

lekarze:	2000 r. – 139	lekarze dentyści:	20	pielęgniarki:	524
	2001 r. – 112		35		508
	2002 r. – 117		38		445

7. Zatrudnienie wybranego personelu służby zdrowia na 10 tys. ludności

lekarze:	2000 – 13,1	lekarze dentyści:	1,9	pielęgniarki:	49,3
	2001 – 106		3,3		48,0
	2002 – 11,4		3,6		42,4

8. Porady w placówkach ambulatoryjnej opieki zdrowotnej:

Rok	Ogółem		lekarskie	stomatologiczne	w lekarskich	
	w liczbach bezwzględnych	na 1 mieszkańca			specjalistyczne	udzielane przez praktyki lekarskie
2000	428619	4,0	370393	58226	91347	6021
2001	449408	4,2	391125	58283	90506	38002
2002	453263	4,3	379095	74168	91979	38856

Analiza umieralności niemowląt w 2003 r.

	Urodzenia żywe			Zgony niemowląt			Współczynnik zgonów niemowląt no 1000 ur. ż		
	ogółem	miasto	wieś	ogółem	miasto	wieś	ogółem	miasto	wieś
Powiat biłgorajski	1099	348	751	8	1	7	7,28	2,87	9,32
Województwo lubelskie	21261	9113	12148	164	73	91	7,71	8,01	7,49

Największą liczbę urodzeń odnotowano w powiatach: lubelskim grodzkim (3066), łukowskim (1362) i lubelskim ziemskim (1346); najmniejszą w powiatach: włodawskim (371), parczewskim (379) i janowskim (524).

Najwięcej zgonów niemowląt w 2003 roku miało miejsce w powiecie lubelskim grodzkim (23), lubelskim ziemskim (13) i białskim ziemskim (8).

Najmniej zgonów niemowląt odnotowano w powiatach białskim grodzkim (1), chełmskim grodzkim i miejskim (po 4), parczewskim (4), puławskim (4) radzyńskim (4) i włodawskim (4).

Powiat biłgorajski ze wskaźnikiem umieralności niemowląt (7,28) na 1000 urodzeń żywych znajduje się na (8) miejscu w województwie, najniższy wskaźnik umieralności niemowląt odnotowano w powiecie puławskim (3,46), największa umieralność odnotowano w powiecie janowskim (15,27).

**Współczynniki umieralności niemowląt na 1000 urodzeń żywych  
(Polska, województwo, powiat)**

Rok	Polska	Województwo	Powiat Biłgoraj
1999	8,85	9,00	11,23
2000	8,10	8,00	9,08
2001	8,00	7,97	10,09
2002	7,52	7,78	5,86
2003	7,03	7,71	7,28

**Wykaz podmiotów świadczących usługi medyczne w Powiecie Biłgorajskim.**

<b>Lp.</b>	<b>Miejscowość</b>	<b>Placówka Podstawowej Opieki Zdrowotnej</b>
1.	<b>Aleksandrów</b>	NZOZ Poradnia Zdrowia Aleksandrów II 370
2.	<b>Biłgoraj</b>	NZOZ Przychodnia Zdrowia Biłgoraj, ul. Kościuszki 18
		Praktyka Lekarska Konsylium, ul. 3-go Maja 87 A
		Indywidualna praktyka Pielęgniarska – Ewa Grochowska RCEZ Biłgoraj
3.	<b>Biszcz</b>	NOZOZ Eskulap, Biszcza 48a
4.	<b>Frampol</b>	NZOZ Medyk, ul. Kościelna 29
		NZOZ Frampol, ul. Kościelna 29
5.	<b>Goraj</b>	NZOZ w Poraju, ul. Bednarska 3
6.	<b>Józefów</b>	SP ZOZ w Józefowie, ul. Kościuszki 54
7.	<b>Księżpol</b>	NZOZ Przychodnia Zdrowia, ul. Biłgorajska 15
8.	<b>Lipiny Górne</b>	NZOZ Przychodnia Lekarska Twój Lekarz Lipiny Górne-Lewki 2
9.	<b>Łukowa</b>	Grupowa Praktyka Lekarska „ŁUKMED”, Łukowa 51
		Grupowa Praktyka Pielęgniarek „Medicus”, Łukowa 427 A
10.	<b>Obsza</b>	NZOZ w Obszy, Obsza 29
11.	<b>Potok Górny</b>	NZOZ Praktyka Lekarska Medicus, Potok Górny 194
12.	<b>Sól</b>	NZOZ Ośrodek Zdrowia Sól, Sól I 19
13.	<b>Tarnogród</b>	NZOZ Przychodnia Lekarska, Rynek 1
14.	<b>Teodorówka</b>	SP ZOZ Biłgoraj, Teodorówka 1

15.	<b>Tereszpol – Zaorenda</b>	NZOZ Praktyka Lekarska Medyk, ul. Długa 309
16.	<b>Turobin</b>	NZOZ Poradnia Zdrowia, ul. Rynek 25

**Wykaz świadczeniodawców realizujących umowy z NFZ (2004)**

<b>Lp.</b>	<b>Miejscowość</b>	<b>Nazwa/adres</b>	<b>Tel.</b>
1.	Biłgoraj	SPZOZ w Biłgoraju, ul. Dr Pojaska 5	6882200
2.	Józefów	SPZOZ w Józefowie, 23 – 460 Józefów, ul.Kościuszki 54	6878008
3.	Biłgoraj	NZOZ Ośrodek Rehabilitacji i Terapii dla Dzieci Niepełnosprawnych, 23-400 Biłgoraj, ul. Sienkiewicza 15	6865142
		NZOZ Przychodnia Rehabilitacyjna Revimed 23 – 400 Biłgoraj, ul. I Armii Wojska Polskiego 4	6863178
4.	Biłgoraj	Indywidualna Specjalistyczna Praktyka Lekarska Poradnia Okulistyczna Marek Kopacz 23-400 Biłgoraj, ul. Kościuszki 106	6866360
5.	Biłgoraj	Indywidualna Specjalistyczna Praktyka Lekarska Poradnia Okulistyczna Henryk Korona 23-400 Biłgoraj, ul. Kościuszki 106	6866360
6.	Biłgoraj	Indywidualna Specjalistyczna Praktyka Lekarska Poradnia Okulistyczna St. Stańska-Onuszkiewicz, 23-400 Biłgoraj, ul. Kościuszki 39	6860850
7.	Biłgoraj	Indywidualna Praktyka Lekarska Gabinet Okulistyczny lek. med. Bożena Meksuła, 23 - 400 Biłgoraj, ul. Kościuszki 39	6860850
8.	Biłgoraj	Gabinet Okulistyczny – Zawolik- Wołoszczak Izabela, 23-400 Biłgoraj, ul. Kościuszki 64	6867472

9.	Biłgoraj	Indywidualna Specjalistyczna Praktyka Lekarska Poradnia Otolaryngologiczna Danuta Toman 23-400 Biłgoraj, ul. Partyzantów 10	6865383
10.	Aleksandrów	Gabinet Stomatologiczny lek. stom. Larysa Walczun – Sokołowska, 23 – 408 Aleksandrów II 370	6875566
11.	Biłgoraj	Gabinet Stomatologiczny Anna Bartoszek, 23-400 Biłgoraj, ul. 3-go Maja 93 a	6863215
12.	Biłgoraj	Indywidualna Praktyka Stomatologiczna, 23 – 400 Biłgoraj, ul. 3-go Maja 91	06050450304
13.	Biłgoraj	Gabinet Stomatologiczny lek. stom. Andrzej Tulejko 23 – 400 Biłgoraj, ul. Bohaterów Monte Cassino 42	6867070
14.	Biłgoraj	Prywatny Gabinet Stomatologiczny lek. stom. Jadwiga Dudek 23 - 400 Biłgoraj, ul. Kościuszki 18	6862326
15.	Biłgoraj	Gabinet Stomatologiczny lek. stom. Katarzyna Jastrzębska 23 – 400 Biłgoraj, ul. Partyzantów 10	6880518
16.	Biłgoraj	Prywatny Specjalistyczny Gabinet Stomatologiczny, Joanna Blicharz 23 –400 Biłgoraj, ul. Plac Wolności 15	6867199
17.	Biłgoraj	Prywatny Gabinet Stomatologiczny Wanda Blacha – Król 23 – 400 Biłgoraj, ul. Przemysłowa 34	6867310
18.	Biszczka	Indywidualna Praktyka Stomatologiczna lek. stom. Anna Tokarska 23 – 425 Biszcza, Biszcza 48a	6858420
19.	Frampol	Indywidualna Praktyka Stomatologiczna lek. stom. Barbara Siembida 23 – 440 Frampol, ul. Kościelna 29	6857505
20.	Goraj	Prywatny Gabinet Stomatologiczny lek. stom. Nafez Hussein 23 – 450 Goraj, ul. Bednarska 3	0605332048
21.	Józefów	Prywatny Gabinet Stomatologiczny Anna Święcicka 23 – 460 Józefów, ul. Biłgorajska 29	6878529
22.	Józefów	Indywidualna Praktyka Lekarska 23 – 460 Józefów, ul. Kościuszki 90	6878311



23.	Księżpol	Indywidualna Praktyka Lekarska Anna Pawlicka 23 – 415 Księżpol, ul. Biłgorajska 15	0607051132
24.	Łukowa	Prywatny Gabinet Stomatologiczny 23 – 412 Łukowa, Łukowa 51	6874746
25.	Obsza	Gabinet Stomatologiczny lek. stom. Małgorzata Gruszka 23 – 413 Obsza, Obsza 29	6891029
26.	Potok Górny	Indywidualna Praktyka Stomatologiczna, lek. stom. Beata Bil, 23 – 423 Potok Górny 194	6852501
27.	Sól	Praktyka Stomatologiczna lek. stom. Tomasz Książek 23 – 431 Sól, Sól I	0608 036246
28.	Tarnogród	Prywatny Gabinet Stomatologiczny Halina Cichocka, 23 – 420 Tarnogród, ul. 1-go Maja 41	6897129
29.	Tarnogród	NZOZ „Lab – Dent” 23 – 420 Tarnogród, ul. Rynek 3	6897304
30.	Tereszpol	Indywidualna Praktyka Lekarska 23 - 407 Tereszpol – Zaorenda ul. Długa 309	6876009
31.	Turobin	Niepubliczny Stomatologiczny Zakład Opieki Zdrowotnej „Radent ”, 23 – 465 Turobin, ul. Rynek 25	6833309

**Wykaz świadczeń zdrowotnych realizowanych przez SPZOZ  
w Biłgoraju i SPZOZ w Józefowie finansowanych przez NFZ -  
Lubelski Oddział Wojewódzki**

<b>LECZNICTWO SZPITALNE</b>			
<b>Lp.</b>	<b>Nazwa</b>	<b>Miejsce wykonywania usługi</b>	<b>Nazwa Oddziału</b>
1.	Samodzielny Publiczny Zespół Opieki Zdrowotnej w Biłgoraju	ul. dr Pojaska 5	Wewnętrzny Wewnętrzny –Tarnogród Opieki Długoterminowej -Tarnogród Neurologiczny Chorób Płuc i Gruźlicy Obserwacyjno – Zakaźny Dziecięcy Wewnętrzny Ginekologiczno – Położniczy w tym: - Ginekologia - Położnictwo - Noworodki Chirurgiczny z Pododdziałem Ortopedycznym w tym: - Chirurgia - Ortopedia Izba Przyjęć w tym: - Biłgoraj - Tarnogród

<b>AMBULATORYJNA OPIEKA SPECJALISTYCZNA</b>		
<b>Nazwa</b>	<b>Miejsce wykonywania usługi</b>	<b>Nazwa Poradni</b>
1. Samodzielny Publiczny Zespół Opieki Zdrowotnej w Biłgoraju	ul. 3 – go Maja 91	Alergologiczna Kardiologiczna Skórno –Wenerologiczna Neurologiczna Reumatologiczna Ginekologiczno – Położnicza Chirurgii Urazowo – Ortopedycznej dla Dzieci Zdrowia Psychicznego Odwykowa
	23 – 400 Biłgoraj ul. Dąbrowskiego 15	Poradnia Chorób Płuc Poradnia Chorób Płuc i Gruźlicy dla Dzieci
	23 – 400 Biłgoraj ul. dr Pojaska 5	Chorób Zakaźnych Medycyny Sportowej Chirurgiczna Chirurgii Urazowo - Ortopedycznej
	23 – 420 Tarnogród ul. Rynek 1	Neurologiczna Ginekologiczno - Położnicza
	23 – 425 Biszczka Biszczka 48 A	Ginekologiczno - Położnicza
	23 – 412 Łukowa	Ginekologiczno – Położnicza
	23 – 407 Teresopol	Ginekologiczno – Położnicza
	23 – 440 Frampol ul. Kościelna 29	Ginekologiczno - Położnicza
2. Samodzielny Publiczny Zespół Opieki Zdrowotnej w Józefowie	23 – 460 Józefów ul. Kościuszki 54	Ginekologiczno - Położnicza
<b>Pracownie</b>		
1. Samodzielny Publiczny Zespół Opieki Zdrowotnej w Biłgoraju	ul. dr. Pojaska 5	USG RTG GASTROFIBEROSKOPII

<b>REHABILITACJA LECZNICZA</b>			<b>Gabinet</b>
1.	SPZOZ w Biłgoraju	23 – 420 Tarnogród, ul. Rynek 1	Rehabilitacji
2.	SPZOZ w Biłgoraju	23 – 415 Księżpol, ul. Biłgorajska 15	Rehabilitacji
3.	SPZOZ w Biłgoraju	23 – 400 Biłgoraj, ul. dr Pojaska 5	Rehabilitacji
4.	NZOZ Przychodnia Rehabilitacyjna Revimed	23 – 400 Biłgoraj, ul. I Armii Wojska Polskiego 4	Rehabilitacji
5.	NZOZ Ośrodek Rehabilitacji i Terapii dla Dzieci Niepełnosprawnych w Biłgoraju	23 – 400 Biłgoraj, ul. Sienkiewicza 15	Rehabilitacji

#### Świadczenia zdrowotne z zakresu pomocy doraźnej

<b>L.p.</b>	<b>Nazwa i adres świadczeniodawcy</b>
1.	Samodzielna Publiczna Stacja Pogotowia Ratunkowego i Transportu Sanitarnego w Zamościu, 23 – 400 Biłgoraj, ul. „Wira” Bartoszewskiego 3
2.	Samodzielna Publiczna Stacja Pogotowia Ratunkowego i Transportu Sanitarnego w Zamościu, 23 – 440 Frampol, Zamojska 13
3.	Samodzielna Publiczna Stacja Pogotowia Ratunkowego i Transportu Sanitarnego w Zamościu, 23 – 420 Tarnogród, ul. Rynek 85

## **POMOC SPOŁECZNA**

W 14 ośrodkach pomocy społecznej znajdujących na terenie powiatu zatrudnione były 82 osoby, w tym 44 pracowników socjalnych.

Organizacje społeczne działające w sferze pomocy społecznej oraz na rzecz osób niepełnosprawnych to:

- Stowarzyszenie Pomocy Dzieciom Niepełnosprawnym w Biłgoraju
- Stowarzyszenie Klub Abstynenta „Iskra” w Biłgoraju,
- Towarzystwo Aktywności Osób Niepełnosprawnych w Biłgoraju,
- Polski Związek Niewidomych – koło Powiatowe w Biłgoraju
- Polski Czerwony Krzyż w Biłgoraju,
- Związek Inwalidów Wojennych w Biłgoraju,
- Stowarzyszenie „SOS Wioski Dziecięce” w Polsce,
- Stowarzyszenie na Rzecz Pomocy Rodzinie „Podaj Dłoń”,
- Fundacja Fundusz Lokalny Ziemi Biłgorajskiej w Biłgoraju,
- Towarzystwo Regionalne w Biłgoraju,
- Towarzystwo Przyjaciół Dzieci w Biłgoraju,
- Fundacja Pomocy Dzieciom „Krzyk” w Biłgoraju,
- Tarnogrodzkie Stowarzyszenie na Rzecz Osób Niepełnosprawnych w Tarnogrodzie.

Pomoc pieniężna (zasiłki stałe, zasiłki wyrównawcze, okresowe, celowe itp.) wypłacona na łączną kwotę 9 716 185,00 zł.

Z uwagi na to, że środki na ten cel były bardzo niewystarczające zdarzało się, że zasiłki wypłacane były w kwotach minimalnych nie zaspakajając podstawowych potrzeb osób i rodzin lub też nie wypłacane w ogóle, mimo, że rodzina kwalifikowała się do udzielenia pomocy. Świadczenia w naturze, obejmujące m.in. pomoc w postaci posiłków przyznane zostały 1 754 osobom.

Pomoc usługowa świadczona przez ośrodki pomocy społecznej polega na zapewnieniu opieki w domach osobom, które ze względu na wiek czy chorobę wymagają pomocy innych, a rodzina nie może lub nie chce udzielić takiej pomocy. Usługi opiekuńcze obejmują pomoc w zaspokojeniu codziennych potrzeb życiowych, w tym opiekę w zakresie higieny, zakupu, sprzątanie, przygotowanie posiłków itp. W 2003 roku z usług opiekuńczych skorzystało 106 osób.

### **System pomocy dla osób niepełnosprawnych**

Dane dotyczące osób niepełnosprawnych zawarte zostały w Powiatowym Programie Działań na rzecz Osób Niepełnosprawnych na lata 2003-2006 przyjętym Uchwałą Rady Powiatu w Biłgoraju w dniu 9 września 2003 r.

### **Zjawiska patologii społecznej**

Alkoholizm jest najczęstszą przyczyną narastania patologicznych zachowań oraz dysfunkcyjności rodzin.

Dane zebrane na podstawie współpracy z ośrodkami pomocy społecznej świadczą o tym, że problem ten dotyka około 499 rodzin z terenu naszego powiatu.

Bardzo ważny staje się problem kształtowania właściwej postawy młodzieży wobec alkoholu. Piwo stało się symbolem młodzieżowej kultury. Pojawia się wszędzie,

gdzie młodzież przebywa: w dyskotekach, kawiarniach, na koncertach muzyki młodzieżowej. Jego picie stało się modą młodzieżową, obyczajem. Wychowywać należy nie tylko młodzież. Trzeba też prowadzić akcję uświadamiającą wśród rodziców i opiekunów.

Działalność na rzecz przeciwdziałania problemom alkoholowym prowadzą miejskie i gminne komisje rozwiązywania problemów alkoholowych. Na terenie miasta Biłgoraja działa Biłgorajskie Stowarzyszenie Trzeźwości „Iskra” oraz na terenie gminy Biłgoraj Stowarzyszenie Klub Abstynenta „Oparcie” w Bidaczowie, które zrzeszają 70 osób uzależnionych. Prowadzone są tam zajęcia terapeutyczne oraz organizowane są różne formy pomocy dla alkoholików oraz ich rodzin.

Zjawisko narkomanii nie jest w pełni rejestrowane i brak jest dokładnych danych na temat jego rozmiaru. Na podstawie znajomości terenu wiadomo, że istnieje problem narkomanii wśród dzieci i młodzieży szkolnej oraz, że konieczne jest nasilenie działań restrykcyjnych (w stosunku do osób rozprowadzających narkotyki) profilaktycznych i edukacyjnych. Ośrodki pomocy społecznej informują o 6 przypadkach narkomanii, ale wiadomo, że skala problemu jest znacznie szersza.

Jednym z najgroźniejszych czynników od wielu już lat zmieniającym polską scenę narkotyczną jest spadek średniej wieku osób sięgających po raz pierwszy po narkotyki i zwiększająca się stale dostępność do coraz to nowych środków odurzających. Skalę problemów społecznych w poszczególnych gminach obrazuje poniższe zestawienie, sporządzone na podstawie informacji ośrodków społecznych.

#### Zjawiska patologii społecznej

Lp	Nazwa gminy	Liczba rodzin z problemem:		
		Uzależnienia alkoholowego	Uzależnienia od narkotyków	Przemocy w rodzinie
1	Aleksandrów	14	-	10
2	m. Biłgoraj	179	5	7
3	Gm. Biłgoraj	98		11
4	Biszczka	33	-	10
5	Frampol	102	-	57
6	Goraj	11	-	2
7	Józefów	30	-	-
8	Księżpol	17	-	21
9	Łukowa	9	-	-
10	Obsza	35	-	38
11	Potok Górny	22	-	1
12	Tarnogród	136	-	12
13	Tereszpol	15	1	10
14	Turobin	20	-	3
	<b>Ogółem</b>	<b>721</b>		

Źródło: opracowanie własne sporządzone na podstawie informacji gminnych ośrodków pomocy społecznej.

Z tabeli dotyczącej zjawisk patologii społecznej, wynika, że ośrodki pomocy społecznej zdiagnozowały dużą liczbę osób z uzależnieniem alkoholowym, które są im znane z powodu występowania rodzin o pomoc socjalną. Jest to z pewnością liczba osób niepełna, co można ocenić po podanych wielkościach z niektórych gmin (kilka lub kilkanaście osób). Niemniej jednak i podana liczba osób stanowi już duży problem w skali powiatu. Problemy uzależnienia osób są bardzo trudne do rozwiązania ze względu na małą świadomość osób uzależnionych, które nie zdają sobie sprawy z uzależnienia i nie przyjmują argumentów, że wymagają leczenia. Nieodpowiednia jest też baza terapeutyczna i lecznicza, co również ma wpływ na zwiększenie się liczby uzależnionych.

Przeważnie w rodzinach z osobą uzależnioną od alkoholu występuje przemoc, która dotyka według informacji ośrodków pomocy społecznej, około 182 rodziny.

Trudno jest jednak aktualnie ustalić jej rzeczywiste wskaźniki, gdyż jest to problem w dużej mierze ukryty. Zgromadzone dane nie odzwierciedlają w pełni problemu. Przemoc w rodzinie stanowi bardzo poważny problem społeczny. Negatywne skutki przemocy dotyczą wszystkich członków rodziny.

Występujące na terenie powiatu biłgorajskiego wysokie bezrobocie, konflikty rodzinne oraz nadużywanie alkoholu często stają się przyczyną bezdomności. Na terenie miasta Biłgoraja została zorganizowana noclegownia, w której przebywają bezdomni nie tylko z terenu miasta. Noclegownia umożliwia im schronienie i odpoczynek w odpowiednich warunkach. Prowadzona jest z nimi praca socjalna oraz terapeutyczna zmierzająca do przywrócenia im możliwości normalnego funkcjonowania w środowisku.

### **Stan infrastruktury pomocy społecznej.**

Infrastruktura pomocy społecznej w powiecie biłgorajskim jest niezbyt zadowalająca, nie mniej jednak są pewne namiastki tego, co jest niezbędne do rozwiązywania różnych problemów społecznych. Posiadamy 2 stacjonarne domy pomocy społecznej:

- Dom Pomocy Społecznej w Teodorówce przeznaczony dla osób niepełnosprawnych intelektualnie oraz Filia Domu w Długim Kącie dla osób przewlekle psychicznie chorych – 30 miejsc. Zadaniem domu jest zapewnienie kompleksowego wsparcia dla osób, którym nie można udzielić takiej pomocy w środowisku. Dom ten dysponuje 195 miejscami.
- Dom Pomocy Społecznej dla Kombatantów w Biłgoraju przeznaczony jest dla kombatantów oraz innych osób uprawnionych w rozumieniu ustawy o kombatantach oraz niektórych osobach będących ofiarami represji wojennych oraz wdów i wdowców pozostałych po tych osobach. Aktualnie dom posiada 78 mieszkańców.

Działają również dwa domy środowiskowe - w Długim Kącie i w Tarnogrodzie oraz lokalny dom dla osób starszych w Woli Różanieckiej. Działalność prowadzą 2 Warsztaty Terapii Zajęciowej: w Józefowie i w Biłgoraju. Zadaniem tych warsztatów jest przygotowanie osób niepełnosprawnych do samodzielnej egzystencji, a nawet do podjęcia pracy na stanowiskach odpowiednio dla nich przygotowanych. Celowym byłoby utworzenie większej ilości tego typu domów dla osób starszych i przewlekle chorych. Jest to bardzo tania i niezwykle potrzebna forma pomocy mająca na celu zapewnienia godnych warunków do życia tych ludzi.

Do rozwiązywania problemów społecznych niezbędna jest infrastruktura dotycząca pomocy rodzinie mającej problemy związane z patologią. Dotyczy to ośrodka interwencji kryzysowej oraz specjalistycznego poradnictwa w zakresie praw i uprawnień jednostek i rodzin.

W zakresie opieki nad dzieckiem i rodzina infrastruktura pomocy społecznej w powiecie to:

- Rodzinny Dom Dziecka w Biłgoraju, - 3 dzieci,
- Wioska Dziecięca SOS w Biłgoraju (90 dzieci) oraz powstały na jej bazie Rodzinny Dom „Puchatek” (5 dzieci),
- rodziny zastępcze – 31 rodzin (47 dzieci).

#### **4.5. Komunikacja**

##### **Sieć drogowa**

Powiat Biłgoraj pozostaje poza głównymi szlakami komunikacyjnymi kraju, w tym poza planowanymi autostradami, drogami ekspresowymi oraz pierwszorzędowymi szlakami kolejowymi.

Przez obszar powiatu przebiega:

- 10,7 km drogi krajowej
- 208 km dróg wojewódzkich
- 597,4 km dróg powiatowych
- 356,7 km dróg gminnych

Największe znaczenie mają drogi:

- krajowa nr 86 – relacji Janów Lubelski – Frampol
- wojewódzkie:
  - nr 835 - relacji Lublin - Biłgoraj – Tarnogród – Przemyśl
  - nr 853 - relacji Majdan Nowy –Aleksandrów – Tomaszów Lubelski
  - nr 858 - relacji Ulanów -Biłgoraj – Zwierzyniec
  - nr 863 - relacji Kopki - Tarnogród - Obsza – Cieszanów
  - nr 849 - relacji Obsza - Józefów – Krasnobród

Przez teren powiatu przebiegają dwa ważne szlaki komunikacyjne: trasa z Wołynia (Łuck) przez przejście graniczne w Zosinie - Hrubieszów - Zamość - Biłgoraj - Krzeszów - przez Stalową Wołą do Kielc i Krakowa oraz Lublin - Biłgoraj - Przeworsk - Przemyśl - Medyka -Ukraina (Łwów). Linia kolejowa łączy teren powiatu z Zamościem i Stalową Wołą.

Przez powiat przebiega także szerokotorowa Linia Hutnicza - Szerokotorowa z Włodzimierza Wołyńskiego do Huty Katowice.



System komunikacji uzupełnia układ dróg powiatowych i gminnych. Drogi te często nie posiadają właściwych parametrów technicznych, często także nie mają uregulowanej sytuacji prawnej (wywłaszczenie). Wg aktualnej ewidencji w administracji ZDP znajdują się następujące ilości dróg:

<b>Rodzaj Lokalizacja</b>	<b>O nawierzchni bitumicznej (w km)</b>	<b>O nawierzchni gruntowej (w km)</b>	<b>Ogółem</b>
<b>Drogi zamiejskie</b>	476,240	67,322	543,562
<b>Drogi miejskie</b>	41,995	11,891	53,886
<b>Ogółem:</b>	<b>518,235</b>	<b>79,213</b>	<b>597,448</b>

<b>Inne elementy infrastruktury drogowej</b>	
<b>Mosty</b>	<b>35 szt.</b>
<b>Przepusty</b>	<b>616 szt.</b>
<b>Chodniki</b>	<b>ok. 51 km</b>

Zestawienie dróg i ulic powiatowych (wg aktualnej numeracji) zawiera poniższa tabela. Graficzna sieć dróg powiatowych – zał. Nr 1.

Wykaz dróg i ulic powiatowych będących w zarządzie ZDP Biłgoraj

Lp.	aktualny numer drogi obowiązujący od dnia 18.06.2004r.	numer drogi obowiązujący w okresie 02.06.2003r. - 18.06.2004r.	stary numer drogi obowiązujący do dnia 2.06.2003r.	Nazwa drogi (odcinek drogi)	DROGI POWIATOWE		
					od km	do km	Długość km
				<b>POWIAT BIŁGORAJSKI RAZEM:</b>			<b>597,448</b>
				w tym:			
				- DROGI			<b>543,562</b>
				- ULICE			<b>53,886</b>
1	2306 L	1306 L	48 103	Boża Wola – Tarnawa	16+472	20+692	4,220
2	2315 L	1315 L	48 129	Kol. Guzówka – Elizówka	0+640	5+285	4,645
3	2316 L	1316 L	48 130	Maciejów – Żabno – Wierzchowina	3+170	8+810	5,640
4	2808 L	1808 L	48 140	Otrocz – Tokary – Huta	23+420	28+327	4,907
5	2810 L	1810 L	48 142	Chrzanów – Goraj	18+541	20+354	1,813
6	2811 L	1811 L	48 141	Kocudza Górna – Goraj	6+655	7+418	0,763
7	2821 L	1821 L	48 502	Janów – Biłgoraj	17+200	24+595	7,395
8	2900 L	1900 L	48 127	Żółkiewka – Turobin	4+462	12+068	7,606
9	2901 L	1901 L	48 138	Zagroble – Czernięcin	0+000	5+452	5,452
10	2902 L	1902 L	48 139	Gródki – Zaporze – Czernięcin	0+000 10+020	6+755 15+040	11,775
11	2903 L	1903 L	48 137	Zabłocie – Nowa Wieś – Radecznicza	0+000	4+412	4,412
12	2904 L	1904 L	48 135	Chłaniów – Zabłocie – Tworyczów	3+663	5+825	2,162
13	2905 L	1905 L	48 145	Zastawie – Hosznia Ordynacka	0+000	7+382	7,382
14	2906 L	1906 L	48 144	Gilów – Teodorówka	0+000	12+008	12,008
15	2907 L	1907 L	48 147	Wólka Abramowska – Albinów	0+000	3+208	3,208
16	2908 L	1908 L	48 146	Bononia – Wola Radzięcka	0+000	6+438	6,438
17	2909 L	1909 L	48 150	Albinów – Jędrzejówka	0+000	6+217	6,217
18	2910 L	1910 L	48 149	Frampol - Latyczyn	0+359	13+710	13,351
19	2911 L	1911 L	48 148	Stefin – Kąty – Korytków	0+000 3+661 6+736	3+375 6+700 10+990	10,668
20	2912 L	1912 L	48 155	Teodorówka – Trzęsiny	0+000 0+418 3+664	0+250 3+391 6+127	5,686
21	2913 L	1913 L	48 152	Wola Radzięcka – Hedwiżyn	0+000	13+218	13,218
22	2914 L	1914 L	48 153	Rzeczyce – Wola Kątecka	0+000	4+100	4,100

„Plan Rozwoju Powiatu Biłgorajskiego”

23	2915 L	1915 L	48 154	Wola Kątecka – Czarnystok	0+000	3+304	3,304
24	2916 L	1916 L	48 506	Gromada – Biłgoraj	0+000	2+124	2,124
25	2917 L	1917 L	48 507	Cyncynopol – Biłgoraj	0+000	8+027	8,027
26	2918 L	1918 L	48 508	Czarnystok – Dyle	0+000 1+942	0+570 4+234	2,862
27	2919 L	1919 L	48 159	Gorajec – Tarnowola	5+837 10+868	10+835 29+719	23,849
28	2920 L	1920 L	48 509	Hedwizyn – Bukownica	0+000	3+534	3,534
29	2921 L	1921 L	48 510	Tereszpol – Smólsko	0+000	14+040	14,040
30	2922 L	1922 L	48 511	Rapy – Wolaniny	0+000	4+445	4,445
31	2923 L	1923 L	48 512	Biłgoraj – Smólsko	0+618	6+360	5,742
32	2924 L	1924 L	48 504	Biłgoraj – Banachy	2+020	10+352	8,332
33	2925 L	1925 L	48 501	Korytków Duży – Ujście	0+000	12+385	12,385
34	2926 L	1926 L	48 503	Huta Krzeszowska – Biłgoraj	5+210	13+604	8,394
35	2927 L	1927 L	48 505	Zagrody – Dąbrowica	0+000	3+560	3,560
36	2928 L	1928 L	48 516	Sól – Majdan Nowy	0+000	8+923	8,923
37	2929 L	1929 L	48 513	Dereźnia-Budziarze	0+000	7+916	7,916
38	2930 L	1930 L	48 515	Zagumnie - Biłgoraj (ul. Graniczna) - Majdan Nowy	5+290	11+863	6,573
39	2931 L	1931 L	48 514	Sól – Bidaczów Stary	0+000	3+880	3,880
40	2932 L	1932 L	48 517	Markowicze - Budziarze	0+000	9+481	9,481
41	2933 L	1933 L	48 520	Majdan Stary – Zanie	0+000	2+319	2,319
42	2934 L	1934 L	48 518	Księżpol-Harasiuki	0+000	16+259	16,259
43	2935 L	1935 L	48 521	Gózd Lipiński – Potok Górny	0+000	6+964	6,964
44	2936 L	1936 L	48 519	Bidaczów Stary – Luchów Górny	0+000 18+948	16+586 20+465	18,103
45	2937 L	1937 L	48 533	Luchów Górny – Brzyska Wola	0+000	9+459	9,459
46	2938 L	1938 L	48 524	Od dr. 2935 L – Biszczka	0+000	6+041	6,041
47	2939 L	1939 L	48 526	Biszczka – dr. wojew. 863	0+000	5+525	5,525
48	2940 L	1940 L	48 522	Pawlichy – Biszczka	0+000	8+451	8,451
49	2941 L	1941 L	48 523	Biszczka – Tarnogród	0+000	5+049	5,049
50	2942 L	1942 L	48 530	Majdan Nowy – Pisklaki	0+000	15+710	15,710
51	2943 L	1943 L	48 540	Księżpol – Obsza	0+000 15+401	15+364 22+362	22,325
52	2944 L	1944 L	48 538	Podsośnina Łukowska – Tarnogród	0+000	18+151	18,151
53	2945 L	1945 L	48 532	Aleksandrów – Szostaki	0+000	6+725	6,725
54	2946 L	1946 L	48 541	Sigła – Stacja Kol, Krasnobród	0+000 7+346	6+228 9+615	8,497
55	2947 L	1947 L	48 220	Zwierzyniec – Tereszpol	5+305	8+195	2,890

„Plan Rozwoju Powiatu Biłgorajskiego”

56	2948 L	1948 L	48 546	od dr. woj. 849 – Stanisławów	0+000	8+033	8,033
57	2949 L	1949 L	48 545	Krasnobród – Długi Kąt	5+976	10+535	4,559
58	2950 L	1950 L	48 547	Borowina – Hamernia	0+000 4+116	1+616 7+505	5,005
59	2951 L	1951 L	48 221	Zwierzyniec – Krasnobród	12+037	12+130	0,093
60	2952 L	1952 L	48 548	Długi Kąt – Susiec	0+000 2+370	0+873 5+106	3,609
61	2953 L	1953 L	48 542	Babice – Susiec	0+000	15+458	15,458
62	2954 L	1954 L	48 536	Obsza – Zamch	0+000	6+992	6,992
63	2955 L	1955 L	48 535	Wola Obszańska – Moszczanica	0+000	2+618	2,618
64	2956 L	1956 L	48 539	Plusy – Babice	0+000	15+206	15,206
65	2957 L	1957 L	48 537	Różaniec II – Babice	0+000	4+783	4,783
66	2958 L	1958 L	48 534	Wola Różaniecka – Różaniec	0+000	7+713	7,713
67	2959 L	1959 L	48 531	Szyszków – Brzyska Wola	0+000	2+307	2,307
68	2960 L	1960 L	48 527	Potok Górny – Szyszków	0+000	2+653	2,653
69	2961 L	1961 L	48 525	Krzyszów – Dąbrówka	0+000	16+128	16,128
70	2962 L	1962 L	48 528	Harasiuki – Naklik	1+826	12+447	10,621
71	2963 L	1963 L	48 529	Nowa Wieś – Lipiny Dolne	5+764	10+643	4,879
<b>MIASTO BIŁGORAJ RAZEM:</b>							<b>48,961</b>
1	2964 L	1964 L	48 801	ul. Bagienna	0+000	0+630	0,630
2	2965 L	1965 L	48 802	ul. Bankowa	0+000	0+130	0,130
3	2966 L	1966 L	48 803	ul. Al. Jana Pawła II	0+000	2+087	2,087
4	2967 L	1967 L	48 804	ul. Batalionów Chłopskich	0+000	0+188	0,188
5	2968 L	1968 L	48 805	ul. Cegielniana	0+000	1+062	1,062
6	2969 L	1969 L	48 806	ul. Chłodna	0+000	0+540	0,540
7	2970 L	1970 L	48 807	ul. Cicha	0+000	0+749	0,749
8	2971 L	1971 L	48 808	ul. Czerwonego Krzyża	0+000	0+317	0,317
9	2972 L	1972 L	48 809	ul. Al. 400-lecia	0+000	1+760	1,760
10	2973 L	1973 L	48 810	ul. Dąbrowskiego	0+000	0+423	0,423
11	2974 L	1974 L	48 811	ul. Długa	0+000	1+462	1,462
12	2975 L	1975 L	48 813	ul. Energetyczna	0+000	0+264	0,264
13	2976 L	1976 L	48 814	ul. Gorajskiego	0+000	0+520	0,520
14	2977 L	1977 L	48 815	ul. Gen. Maczka	0+000	0+235	0,235
15	2978 L	1978 L	48 816	ul. Harcerska	0+000	0+703	0,703
16	2979 L	1979 L	48 817	ul. Kochanowskiego	0+000	1+147	1,147
17	2980 L	1980 L	48 818	ul. Kolberga	0+000	0+850	0,850
18	2981 L	1981 L	48 819	ul. Konopnickiej	0+000	0+797	0,797

„Plan Rozwoju Powiatu Biłgorajskiego”

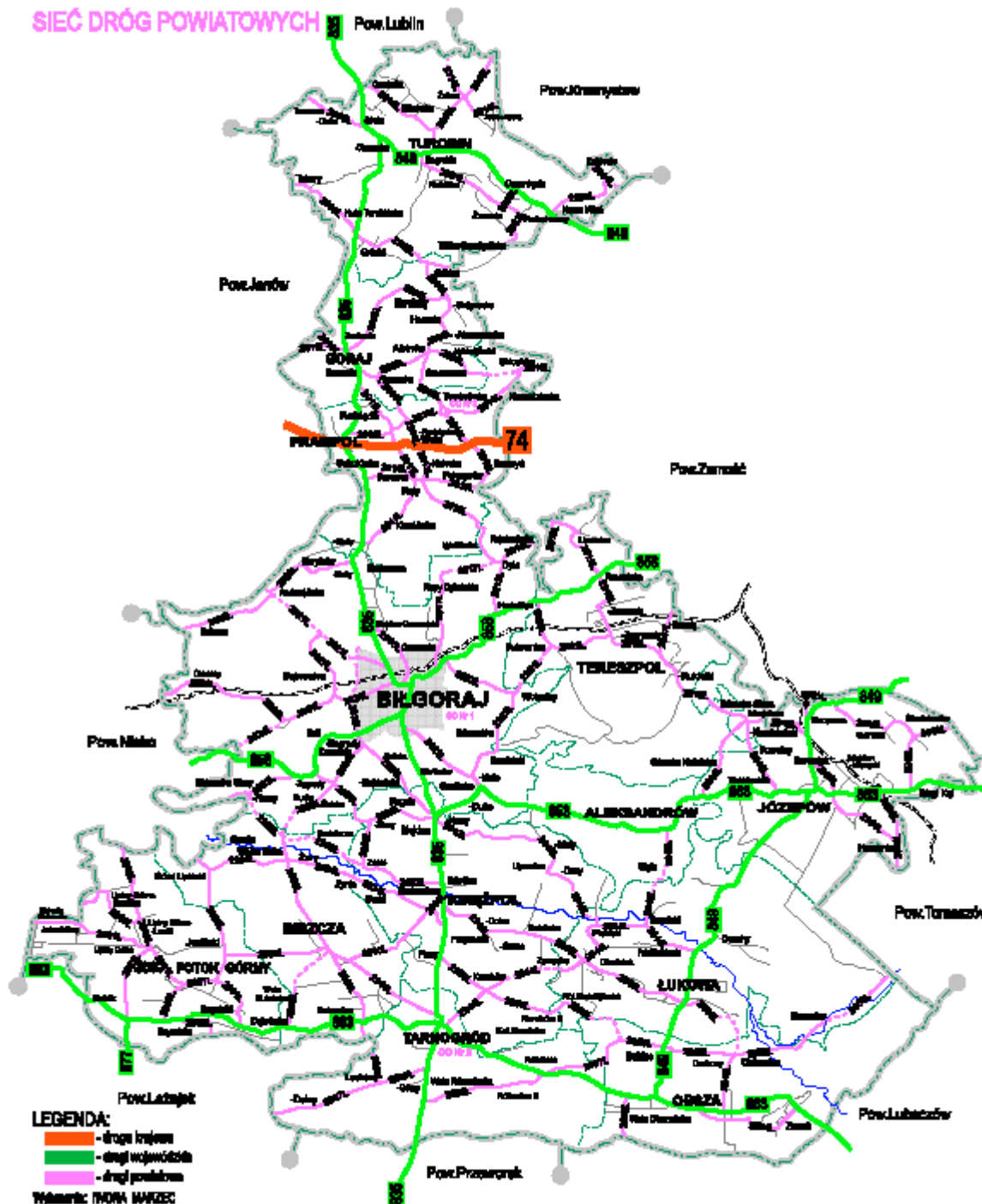
19	2982 L	1982 L	48 820	ul. Korczaka	0+000	0+870	0,870
20	2983 L	1983 L	48 821	ul. Nadstawna	0+000	0+770	0,770
21	2984 L	1984 L	48 822	ul. Gen. Bora Komorowskiego	0+000	0+866	0,866
22	2985 L	1985 L	48 823	ul. Leśna	0+000	0+415	0,415
23	2986 L	1986 L	48 825	ul. Łąkowa	0+000	0+665	0,665
24	2987 L	1987 L	48 826	ul. Bohaterów Monte Cassino	0+000	1+030	1,030
25	2988 L	1988 L	48 827	ul. 3-go maja	0+000	0+279	0,279
26	2989 L	1989 L	48 828	ul. Mickiewicza	0+000	0+450	0,450
27	2990 L	1990 L	48 831	ul. Narutowicza	0+000	1+100	1,100
28	2991 L	1991 L	48 832	ul. 11-go Listopada	0+000	0+765	0,765
29	2992 L	1992 L	48 833	ul. Parkowa	0+000	0+314	0,314
30	2993 L	1993 L	48 834	ul. Partyzantów	0+000	0+921	0,921
31	2994 L	1994 L	48 835	ul. Polna	0+000	2+032	2,032
32	2995 L	1995 L	48 836	ul. Poniatowskiego	0+000	0+731	0,731
33	2996 L	1996 L	48 837	ul. B. Prusa	0+000	0+831	0,831
34	2997 L	1997 L	48 838	ul. Przemysłowa	0+000	0+563	0,563
35	2998 L	1998 L	48 839	ul. Radziecka	0+000	0+565	0,565
36	2999 L	1999 L	48 840	ul. Różnówka Stawy	0+000	1+029	1,029
37	3000 L	2000 L	48 841	ul. Bartoszewskiego	0+000	0+454	0,454
38	3001 L	2001 L	48 842	ul. Sikorskiego	0+000	0+465	0,465
39	3002 L	2002 L	48 843	ul. Sitarska	0+000	1+600	1,600
40	3003 L	2003 L	48 844	ul. M.C. Skłodowskiej	0+000	0+238	0,238
41	3004 L	2004 L	48 845	ul. Armii Kraków	0+000	1+022	1,022
42	3005 L	2005 L	48 846	ul. Widok	0+000	0+274	0,274
43	3006 L	2006 L	48 847	ul. Wiejska	0+000	0+479	0,479
44	3007 L	2007 L	48 848	ul. Włosienkarska	0+000	0+450	0,450
45	3008 L	2008 L	48 849	ul. Plac Wolności	0+000	0+442	0,442
46	3009 L	2009 L	48 850	ul. Zielona	0+000	1+187	1,187
47	3010 L	2010 L	48 851	ul. Piłsudskiego	0+000	1+413	1,413
<b>W tym ulice m. BIŁGORAJ w ciągach dróg. RAZEM:</b>							<b>12,877</b>
48	2821 L	1821 L	48 852	ul. Bez nazwy na kier. Biłgoraj-Andrzejówka	24+595	26+545	1,950
49	2916 L	1916 L	48 829	ul. Moniuszki	2+124	4+269	2,145
50	2917 L	1917 L	48 812	ul. Droga Straceń	8+027	8+881	0,854
51	2923 L	1923 L	48 830	ul. Motorowa	0+000	0+618	0,618
52	2924 L	1924 L	48 824	ul. S. Batorego	0+000	2+020	2,020
53	2930 L	1930 L	48 853	ul. Graniczna na kier. Dereźnia - Majdan Nowy	0+000	5+290	5,290

„Plan Rozwoju Powiatu Biłgorajskiego”

<b>Ulice m. FRAMPOL w ciągach dróg. RAZEM:</b>								<b>0,359</b>
<b>54</b>	<b>2910 L</b>	<b>1910 L</b>	<b>48 149</b>	<b>ul. Bez nazwy</b>	<b>0+000</b>	<b>0+359</b>	<b>0,359</b>	
<b>Ulice m. JÓZEFÓW w ciągach dróg. RAZEM:</b>								<b>2,500</b>
<b>55</b>	<b>2950 L</b>	<b>1950 L</b>	<b>48 547</b>	<b>ul. Leśna</b>	<b>1+616</b>	<b>2+340</b>	<b>0,724</b>	
<b>56</b>	<b>2950 L</b>	<b>1950 L</b>	<b>48 547</b>	<b>ul. Bartoszewskiego</b>	<b>2+340</b>	<b>2+530</b>	<b>0,190</b>	
<b>57</b>	<b>2950 L</b>	<b>1950 L</b>	<b>48 547</b>	<b>ul. Górnicza</b>	<b>2+530</b>	<b>3+490</b>	<b>0,960</b>	
<b>58</b>	<b>2950 L</b>	<b>1950 L</b>	<b>48 547</b>	<b>ul. Batalionów Chłopskich</b>	<b>3+490</b>	<b>4+116</b>	<b>0,626</b>	
<b>Ulice m. TARNOGRÓD w ciągach dróg. RAZEM:</b>								<b>2,066</b>
<b>59</b>	<b>2941 L</b>	<b>1941 L</b>	<b>48 523</b>	<b>ul. Nadstawna</b>	<b>5+049</b>	<b>6+315</b>	<b>1,266</b>	
<b>60</b>	<b>2944 L</b>	<b>1944 L</b>	<b>48 538</b>	<b>ul. Brama Korchowska</b>	<b>18+151</b>	<b>18+951</b>	<b>0,800</b>	

## MAPA POWIATU BIŁGORAJSKIEGO

### SIEĆ DRÓG POWIATOWYCH



Według oceny Zarządu Dróg Powiatowych w Biłgoraju stan dróg powiatowych jest niezadowolający.

Największy wpływ na obecny stan sieci drogowej mają następujące czynniki:

- niedoinwestowanie,
- zwiększające się natężenie ruchu samochodowego,
- nieprzystosowanie do zwiększonych nacisków konstrukcje nawierzchni dróg,
- brak skutecznego systemu eliminacji z ruchu pojazdów przeciążonych.

Większość dróg powiatowych była wybudowana lub zmodernizowana w latach 70-tych i nie była przygotowana do przenoszenia obciążeń, jakimi mamy dzisiaj do czynienia, a okres eksploatacji projektowanego odcinka zbliża się do wyczerpania.

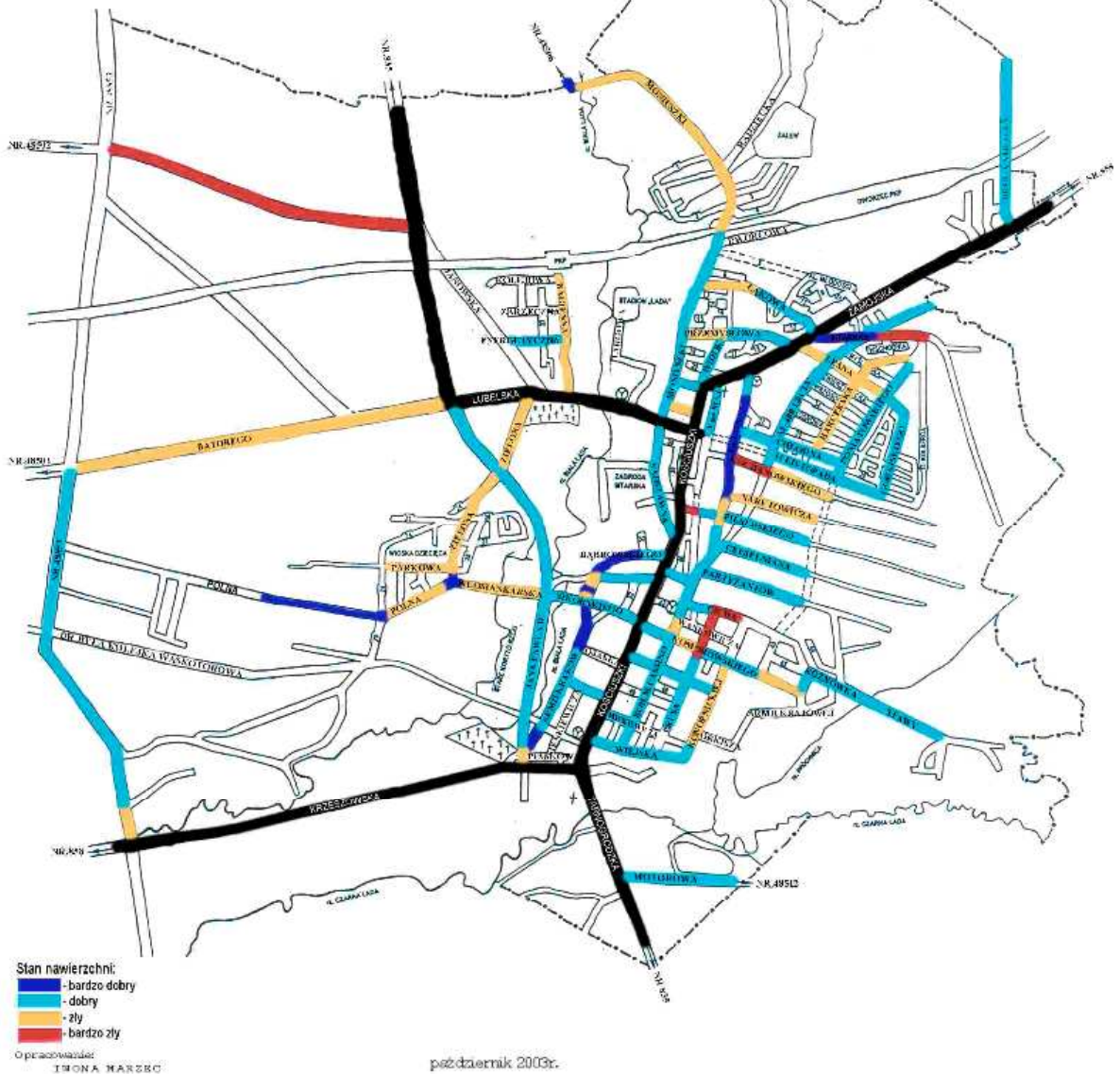
#### STAN NAWIERZCHNI

Stan nawierzchni	km	%
b. dobry	<b>50,19</b>	<b>9,76</b>
dobry	<b>221,65</b>	<b>43,09</b>
zły	<b>171,76</b>	<b>33,39</b>
b. zły	70,78	13,76
<b>Razem:</b>	<b>514,38</b>	<b>100%</b>

Mapy jakości dróg powiatowych wg stanu na rok 2003 przedstawiają załączniki Nr 2 i Nr 3.



# MAPA MIASTA BIŁGORAJA SIEĆ ULIC POWIATOWYCH MAPA JAKOŚCI DRÓG MIEJSKICH z roku 2003

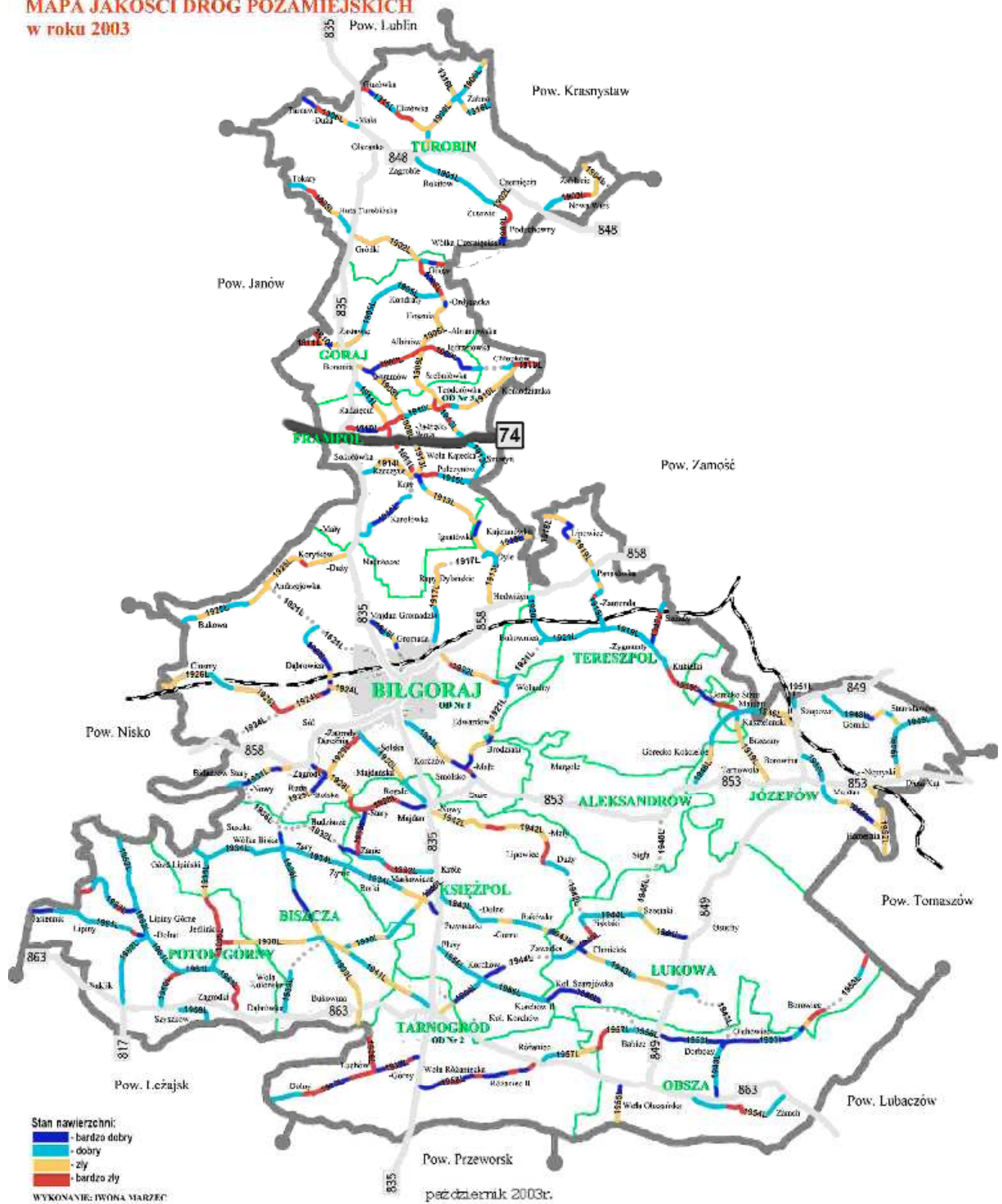


**MAPA POWIATU BIŁGORAJSKIEGO**

**SIĘĆ DRÓG POWIATOWYCH**

**MAPA JAKOŚCI DRÓG POZAMIEJSKICH  
w roku 2003**

**Zał. 3**



#### 4.6. Własność nieruchomości

W powiecie biłgorajskim blisko dwie trzecie stanowią grunty należące do osób fizycznych wchodzące w skład gospodarstw rolnych (64,73%). Drugą znaczącą grupą (21,22%) są grunty Skarbu Państwa, na które składają się grunty w zarządzie Gospodarstwa Leśnego Lasy Państwowe i Zasobu Własności Rolnej Skarbu Państwa. Grunty osób fizycznych nie wchodzące w skład gospodarstw rolnych stanowią 8,51 % wszystkich gruntów. Powiat jest właścicielem 158 ha gruntów, co stanowi zaledwie 0,01%.

**Tabela 1. Struktura własnościowa gruntów – stan w dniu 01.01.2002 r.**

Wyszczególnienie	Powierzchnia w ha	Udział %
Grunty wchodzące w skład Zasobu Własności Rolnej Skarbu Państwa	1687	1,00
Grunty w zarządzie Gospodarstwa Leśnego Lasy Państwowe	33925	20,22
Grunty w trwałym zarządzie państw. Jednostek organizacyjnych z wyłączeniem gruntów PGL	131	0,08
Pozostałe grunty Skarbu Państwa	3053	1,82
Grunty SP przekazane w użytkowanie wieczyste	217	0,13
Grunty spółek SP, przedsiębiorstw Państwowych i innych Państwowych osób prawnych	578	0,34
Grunty gmin i związków międzygminnych z wyłączeniem gruntów przekazanych w użytkowanie wieczyste	3009	1,80
Grunty gmin i związków międzygminnych przekazane w użytkowanie wieczyste	106	0,06
Grunty osób fizycznych wchodzące w skład gospodarstw rolnych	108604	64,73
Grunty osób fizycznych nie wchodzące w skład gospodarstw rolnych	14284	8,51
Grunty spółdzielni	243	0,14
Grunty kościołów i związków wyznaniowych	298	0,18
Grunty powiatów i związków powiatów	158	0,10
Grunty województw z wyłączeniem gruntów przekazanych w użytkowanie	-	-
Grunty osób prawnych wcześniej nie wymienionych	1486	0,89
<b>Razem powierzchnia ewidencyjna</b>	<b>167 779</b>	<b>100,00</b>

#### 4.7. INFRASTRUKTURA TECHNICZNA

W powiecie biłgorajskim znajdują się następujące obiekty infrastruktury:

- sieć wodociągowa 945,2 km, 20 525 przyłączy,
- sieć kanalizacyjna 217,8 km, 5 643 przyłączy domowych, 23 oczyszczalnie ścieków,
- sieć gazowa 381,8 km, 7407 przyłączy.

#### Infrastruktura w gminach powiatu biłgorajskiego w 2004 r.

Gmina/Miasto	Sieć wodociągowa /przyłącza	Sieć kanalizacyjna /przyłącza	Sieć gazowa /przyłącza	Oczyszczalnie ścieków
<b>Powiat Biłgorajski</b>	<b>945,2 km przyłącza – 20 525</b>	<b>217,8 km przyłącza – 5 643</b>	<b>381,80 km przyłącza – 7 407</b>	<b>23</b>
Gmina miejska Biłgoraj	75,3 km przyłącza – 3 649	59,1 km przyłącza – 2 536	68,41 km przyłącza – 2 620	2
Gmina miejska – Frampol	80,0 km przyłącza – 1 680	1,3 km przyłącza – 7	16,56 km przyłącza – 285	2
Gmina miejska – Józefów	53,6 km przyłącza – 1997	5,4 km przyłącza – 184	64,2 km przyłącza – 1 143	4
Gmina miejska – Tarnogród	89,0 km przyłącza – 1 392	20,9 km przyłącza – 665	102,0 km przyłącza – 1300	2
Gmina Aleksandrów	36,4 km przyłącza – 659	35,8 km przyłącza – 636	brak sieci	1
Gmina Biłgoraj	117,1 km przyłącza – 2 658	19,4 km przyłącza – 113	28,74 km przyłącza - 472	1
Gmina Biszczka	114,0 km przyłącza – 884	30,1 km przyłącza – 378	brak sieci	1 118 oczyszcz. przyzagrodowe
Gmina Goraj	49,6 km przyłącza – 922	2,6 km przyłącza – 88	brak sieci	2
Gmina Księżpol	32,6 km przyłącza – 539	0,8 km przyłącza – 8	18,22 km przyłącza – 343	1
Gmina Łukowa	35,1 km przyłącza – 999	7,5 km przyłącza – 244	brak sieci	2
Gmina Obsza	40,5 km przyłącza – 1 001	0,2 km przyłącza – 48	brak sieci	1
Gmina Potok Górny	66,3 km przyłącza – 1 255	26,8 km przyłącza – 467	84,0 km przyłącza – 1249	2
Gmina Terespol	32,1 km przyłącza – 1010	7,8 km przyłącza – 266	brak sieci	1
Gmina Turobin	123,6 km przyłącza – 1 880	0,1 km przyłącza – 3	brak danych	1

## Gospodarka wodno – ściekowa

Stan gospodarki wodno-ściekowej powiatu biłgorajskiego można określić jako niezadowolający. Wieloletnie zaniedbania inwestycyjne są przyczyną utrzymującego się zanieczyszczenia wód powierzchniowych i postępującego zanieczyszczenia wód podziemnych, niskiego standardu życia ludności oraz obniżenia atrakcyjności turystycznej regionu.

Bardzo niekorzystna i w wysokim stopniu zagrażająca środowisku jest dysproporcja w długościach sieci wodociągowych i kanalizacyjnych - długość sieci kanalizacyjnej to 19,65 % sieci wodociągowej. Sprawia to, że wzrastające zużycie wody i tym samym ścieków pozostaje w środowisku - głównie w szambach o różnym stopniu szczelności, ponieważ stopień skanalizowania i wyposażenia we własne urządzenia oczyszczające jednostek osadniczych jest w obrębie całego powiatu niski. Gromadzone w szambach ścieki są przewożone do oczyszczalni komunalnych.

Wiarygodnym odzwierciedleniem stanu gospodarki wodno - ściekowej jest procentowy współczynnik ilości przyłączy wodociągowych do ilości przyłączy kanalizacyjnych. Współczynnik ten dla poszczególnych gmin i powiatu przedstawia się następująco:

Powiat Biłgoraj	Miasto Biłgoraj	Frampol	Józefów	Tarnogród	Aleksandrów	Gmina Biłgoraj	Biszczka	Goraj	Księżpol	Łukowa	Obsza	Potok Górny	Tereszpol	Turobin
34	78	0,4	9	48	96	4	43	10	1	24	5	32	26	0,2

Najkorzystniejszy współczynnik ma gmina Aleksandrów – 96%, miasto Biłgoraj – 78%, gminy: Tarnogród – 48%, Biszczka – 43%, Potok Górny – 32%. Najgorsza sytuacja jest w gminach: Frampol, Turobin, Księżpol, Obsza i Biłgoraj. Dobrym rozwiązaniem problemu oczyszczania ścieków na obszarach o zabudowie rozproszonej mogą być oczyszczalnie przyzagrodowe. Przykładem jest gmina Biszczka, w której funkcjonuje 118 indywidualnych oczyszczalni ścieków.

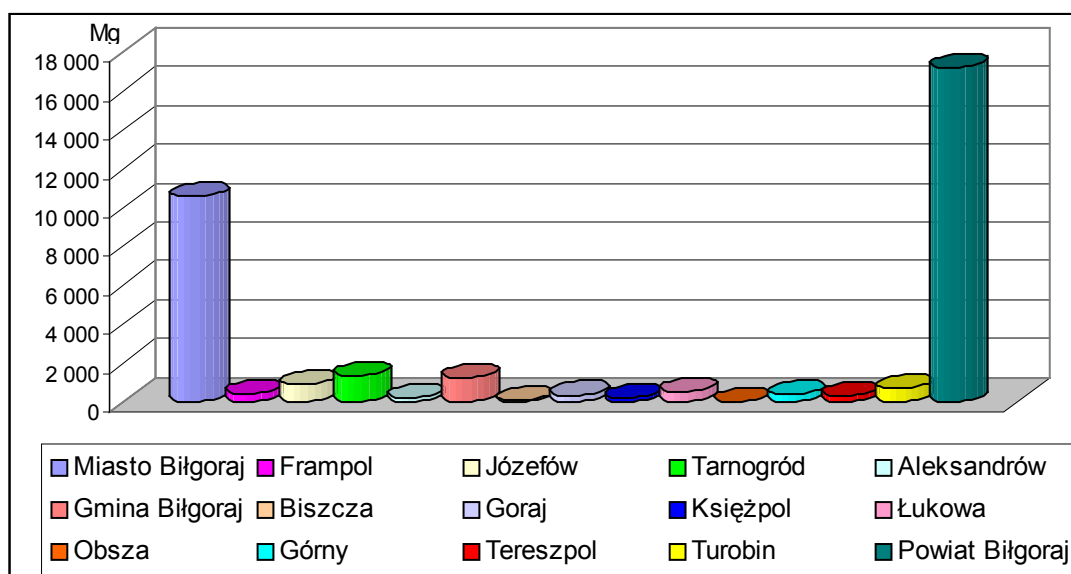
## Gospodarki odpadami

W roku 2002, w powiecie biłgorajskim zebrano i przyjęto na składowiska 17 214 Mg, to jest ok. 20 311 m<sup>3</sup> odpadów komunalnych. Ilość wytworzonych odpadów komunalnych wynosiła 30 580 Mg, to jest 36 083 m<sup>3</sup>. Ilość zebranych odpadów komunalnych w powiecie biłgorajskim stanowi 55% wszystkich wytworzonych odpadów komunalnych.

### Ilość zebranych i przyjętych na składowiska odpadów komunalnych w powiecie biłgorajskim, w Mg.

Gmina/miasto	Ilość zebranych w 2002 r. odpadów komunalnych w Mg	Ilość zebranych w 2002 r. odpadów komunalnych w m <sup>3</sup>
Miasto Biłgoraj	10 573	12 476
Gmina miejsko – wiejska Frampol	420	496
Gmina miejsko – wiejska Józefów	898	10 60
Gmina miejsko – wiejska Tarnogród	1 340	1 581
Gmina Aleksandrów	234	276
Gmina Biłgoraj	1 224	1 444
Gmina Biszczka	47	55
Gmina Goraj	343	405
Gmina Księżpol	216	255
Gmina Łukowa	497	586
Gmina Obsza	17	20
Gmina Potok Górny	386	455
Gmina Tereszpol	339	400
Gmina Turobin	680	802
<b>Powiat Biłgoraj</b>	<b>17 214</b>	<b>20 311</b>

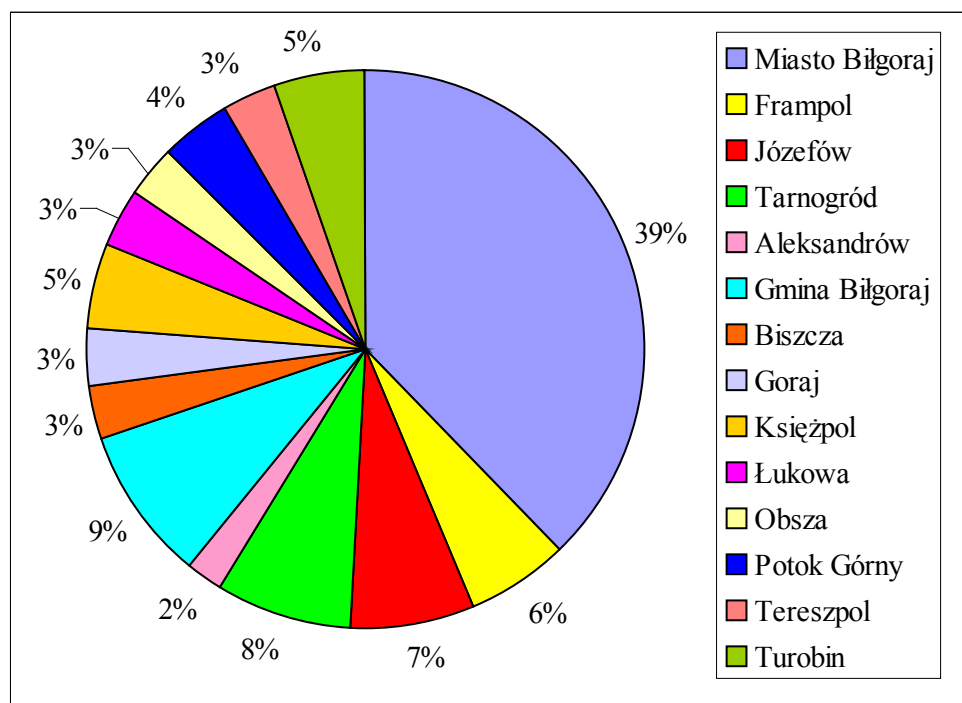
### Ilość zebranych odpadów komunalnych w powiecie biłgorajskim w 2002 r., w Mg



**Ilość wytworzonych odpadów komunalnych w poszczególnych gminach/miastach powiatu biłgorajskiego w roku 2002**

Jednostka administracyjna	m <sup>3</sup>	Mg
<b>Powiat Biłgorajski</b>	<b>36 083</b>	<b>30 580</b>
Miasto Biłgoraj	13 646	11 564
Gmina miejsko – wiejska Frampol	2 139	1 813
Gmina miejsko – wiejska Józefów	2 578	2 185
Gmina miejsko – wiejska Tarnogród	2 741	2 323
Gmina Aleksandrów	847	718
Gmina Biłgoraj	3 250	2 754
Gmina Biszczka	1 063	901
Gmina Goraj	1 213	1 028
Gmina Księżpol	1 802	1 527
Gmina Łukowa	1 180	1 000
Gmina Obsza	1 122	951
Gmina Potok Górny	1 529	1 296
Gmina Tereszpol	1 097	930
Gmina Turobin	1 876	1 590

**Procentowy udział wytworzonych odpadów komunalnych w poszczególnych gminach powiatu biłgorajskiego w 2002 r.**



## 6. GOSPODARKA I ROLNICTWO

### 6.1. Przemysł, handel i usługi

Gospodarkę powiatu cechuje:

- wybitnie rolniczy charakter; z pracy w rolnictwie utrzymuje się 80% ludności zamieszkałej w gminach wiejskich i miejsko-wiejskich. Użytki rolne stanowią 43% całej powierzchni. Liczba gospodarstw rolnych wynosi około 15 tys., zaś średnia powierzchnia 1 gospodarstwa to zaledwie 5,6 ha (przy średniej województwa 6,1 ha i krajowej 7 ha),
- stosunkowo niski poziom uprzemysłowienia na około 6,5 tys. zarejestrowanych podmiotów gospodarki narodowej, niecałe 40% stanowią: handel, i naprawy,
- znacznie wyższy niż przeciętnie w Polsce udział sektora prywatnego, w którym pracuje niemal 80% wszystkich zatrudnionych w gospodarce powiatu.

#### Główni pracodawcy w powiecie, struktura podmiotów gospodarczych.

- Black Red White - producent mebli,
- AMBRA S.A.- największy w Europie Środkowo-Wschodniej producent win,
- ZD „MEWA” S.A. producent bielizny,
- POL - SKONE Sp. z o.o. - producent okien i drzwi,
- MODEL OPAKOWANIA Sp. z o.o. - producent opakowań i tektury falistej,
- MOSTOSTAL-MET Sp. z o.o. - producent wyrobów z drutu,
- ZCB "Markowicze" S.A. - producent cegły i pustaków,
- PREFABET - Długi Kąt.

Lp.	Jednostka administracyjna	Piekarnie	Masarnie	Wytwórnice wód gazowanych
	Powiat Biłgorajski	30	7	5
1	Miasto Biłgoraj	13	2	2
2	Gmina miejsko – wiejska Frampol	3		1
3	Gmina miejsko – wiejska Józefów	1	1	
4	Gmina miejsko – wiejska Tarnogród	2		1
5	Gmina Aleksandrów			
6	Gmina Biłgoraj		1	
7	Gmina Biszczka	2		1
8	Gmina Goraj	1	2	
9	Gmina Księżpol	1	1	
10	Gmina Łukowa			
11	Gmina Obsza	1		
12	Gmina Potok Górny	1		
13	Gmina Terespol	2		
14	Gmina Turobin	5		



**Struktura poszczególnych branż na terenie powiatu oraz ilość osób zatrudnionych w poszczególnych sektorach gospodarki.**

Gospodarkę powiatu reprezentuje 6570 podmiotów gospodarczych, z czego 2785 tj. 42,4% zlokalizowana jest w samym Biłgoraju. Wśród gmin miejskich najwięcej podmiotów gospodarczych działa w Józefowie (435, w tym w mieście 224), w Tarnogrodzie (422, w tym w mieście 274). Najmniejsza ilość podmiotów działa we Frampolu (293, w tym w mieście 127). Z gmin wiejskich najwięcej podmiotów działa w gminie Biłgoraj (620), najmniej w Obszy (125).

**Podmioty gospodarki narodowej w województwie lubelskim w 2003 r.  
Urząd Statystycznego w Lublinie**

**Stan w dniu 31.XII.**

Wyszczególnienie	Ogółem	W tym spółki						Cywilne	Spółdzielcze	Osoby fizyczne prowadzące działalność gospodarczą
		Razem	prawa handlowego				Razem			
			w tym kapitałowe			z ograniczoną odpowiedzialnością				
			razem	akcyjne						
Powiat Biłgorajski	<b>6570</b>	<b>548</b>	<b>123</b>	<b>88</b>	<b>6</b>	<b>82</b>	<b>425</b>	<b>69</b>	<b>5375</b>	
w tym: gmina miejska Biłgoraj	2785	331	85	63	4	59	246	21	2233	
Frampol, w tym miasto	293 127	14 8	4 4	4 4	1 1	3 3	10 4	6 5	248 96	
Józefów w tym miasto	435 224	26 11	4 1	4 1	- -	4 1	22 10	5 3	357 188	
Tarnogród w tym miasto	422 274	26 22	7 6	3 2	- -	3 2	19 16	9 9	341 217	
gminy wiejskie										
Aleksandrów	134	6	2	2	-	2	4	-	117	
Biłgoraj	620	33	5	2	-	2	28	2	533	
Biszcza	211	12	-	-	-	-	12	5	175	
Goraj	189	8	1	-	-	-	7	4	154	
Księżpol	391	24	5	4	1	3	19	3	332	
Łukowa	204	19	2	1	-	1	17	4	163	
Obsza	125	8	2	2	-	2	6	4	93	
Potok Górny	217	3	-	-	-	-	3	2	184	
Tereszpol	186	13	1	1	-	1	12	1	153	
Turobin	358	25	5	2	-	2	20	3	292	

Wśród podmiotów gospodarczych 2493 (37,92%) stanowią firmy zajmujące się handlem i naprawami, 906 (13,8%) to firmy przemysłowe, 604 (9,20%) to firmy budowlane. Najmniejszy odsetek wśród firm stanowią te, które zajmują się rolnictwem, łowiectwem i leśnictwem – 348 (5,3%), transportem, gospodarka magazynowa i łącznością – 478 (7,27%) i obsługa nieruchomości i firm oraz nauką – 503 (7,65%).

**Podmioty gospodarki narodowej w podziale na podstawowe formy  
Urząd Statystycznego w Lublinie**

Stan w dniu 31.XII.

Wyszczególnienie	Ogółem				Osoby prawne			
	razem	małe	średnie	duże	razem	małe	średnie	duże
Powiat	5930	5607	249	74	420	355	39	26
Biłgorajski.....2001	6225	5929	254	72	441	377	39	25
2002	<b>6570</b>	<b>6232</b>	<b>269</b>	<b>69</b>	<b>448</b>	<b>386</b>	<b>39</b>	<b>23</b>
<b>2003</b>								
w tym:								
Rolnictwo, łowiectwo, i leśnictwo	248	338	8	2	31	23	8	-
Przemysł	906	80	73	23	39	20	6	13
w tym przetwórstwo przemysłowe	890	799	70	21	37	19	6	12
Budownictwo	604	595	9	-	10	9	1	-
Handel i naprawy	2493	2443	39	11	59	41	11	7
Transport, gospodarka magazynowa i łączność	478	472	5	1	5	3	1	1
Obsługa nieruchomości i firm; nauka	503	488	11	4	25	24	-	1

Jeśli chodzi o formy prawne podmiotów działających na terenie powiatu, to działalność osób fizycznych, działających na własny rachunek stanowi dominującą formę prawną podmiotów (5375, tj. 81,81%). Na terenie powiatu działa też 425 spółek cywilnych (6,46%), 117 spółek prawa handlowego (1,78%), 69 spółdzielni (1,05%) i 7 fundacji (0,1%).

Ze względu na rolniczy charakter powiatu przemysł jest na drugim miejscu pod względem globalnej wartości produkcji sprzedanej. Dominuje przemysł meblarski związany z budownictwem, dziewiarsko - pończoszniczy i odzieżowy, metalowy i rolno-spożywczy (masarnie i piekarnie).

**Pracujący w gospodarce narodowej wg sekcji europejskiej klasyfikacji działalności w 2002 r.**

Wyszczególnienie	Ogółem	Kobiety	Rolnictwo, łowiectwo i leśnictwo; rybolówstwo i rybactwo	Przemysł i budowni- ctwo	Usługi rynkowe	Usługi nierynkowe	Z ogółem na 1000 ludności
<b>Powiat Biłgorajski</b>	<b>13349</b>	<b>6374</b>	<b>243</b>	<b>5554</b>	<b>2650</b>	<b>4902</b>	<b>127,3</b>
Miasto Biłgoraj	8280	3938	43	3568	1812	2857	312,0
Gmina Biłgoraj	650	301	32	276	53	289	52,4
Aleksandrów	107	55	-	25	6	76	33,5
Biszcza	150	83	28	6	20	96	37,2
Frampol	475	308	-	174	153	148	71,3
Goraj	191	126	-	54	53	84	42,1
Józefów	699	316	71	319	50	259	94,0
Księżpol	488	197	5	278	40	165	72,2
Łukowa	779	183	10	614	54	101	169,4
Obsza	230	118	16	9	89	116	51,1
Potok Górny	241	141	14	12	74	141	41,5
Tarnogród	574	317	3	109	185	277	81,8
Tereszpol	229	119	7	95	29	98	56,0
Turobin	256	172	14	15	32	195	35,1

## 6.2. Rolnictwo.

### Warunki przyrodnicze dla rolnictwa powiatu biłgorajskiego.

Dość dobre warunki glebowe w północnej i częściowo południowej części powiatu sprzyjają rolnictwu, jego rozwojowi w kierunku najbardziej wymagających upraw (pszenica, buraki cukrowe). Część środkowa powiatu (Równina Biłgorajska) posiada słabsze warunki glebowe. Korzystne elementy klimatu jak nasłonecznienie wyróżniają go na tle Polski. Średnie miesięczne temperatury w okresie wegetacyjnym i jego długość pozwalają na hodowanie większości roślin uprawianych w Polsce.

Ważnym czynnikiem umożliwiającym rozwój rolnictwa są warunki wodne występujące w profilu glebowym. W przypadku powiatu biłgorajskiego regulacja stosunków wodnych w glebie objęła blisko 32,5 % użytków rolnych - 30 797 ha, gdy w całym województwie lubelskim - 66%. Można uznać, że pod tym względem sytuacja jest dość dobra, chociaż potrzeby melioracji wymaga jeszcze blisko 3000 ha UR, z czego na 1000 ha w okolicach Luchowa prace są już zaawansowane, a na 5000 ha UR melioracja wymaga modernizacji i naprawy. Długość rowów melioracyjnych w powiecie dochodzi do 10 820 km., z czego 45% wymaga gruntownej konserwacji.

Warunki klimatyczne powiatu sprzyjają gospodarce rolnej, czego przykładem jest długość okresu wegetacji roślin 205 - 210 dni, co pozwala na uprawę wszystkich roślin typowych dla naszej strefy klimatycznej. Opady rozkładają się od 550 do 700 mm, w zależności od hipsometrii, na Rostoczu największe, w kierunku południowym w głąb Kotliny Sandomierskiej maleją.

### Gospodarstwa indywidualne w powiecie biłgorajskim.

Dominującą formą własności ziemi w powiecie biłgorajskim jest sektor prywatny. W jego zasobach znajduje się 78 % ziemi. Użytki rolne stanowią 92,6 % własności prywatnej. Na terenie powiatu funkcjonuje 17 482 gospodarstw indywidualnych o średniej powierzchni użytków rolnych 5,3 ha.

Ponad połowę gospodarstw (60,06 %) stanowią gospodarstwa bardzo małe o powierzchni 1 - 5 ha, gospodarstwa średnie 5 - 15 ha stanowią 37,2 %, resztę stanowią gospodarstwa powyżej 15 ha.

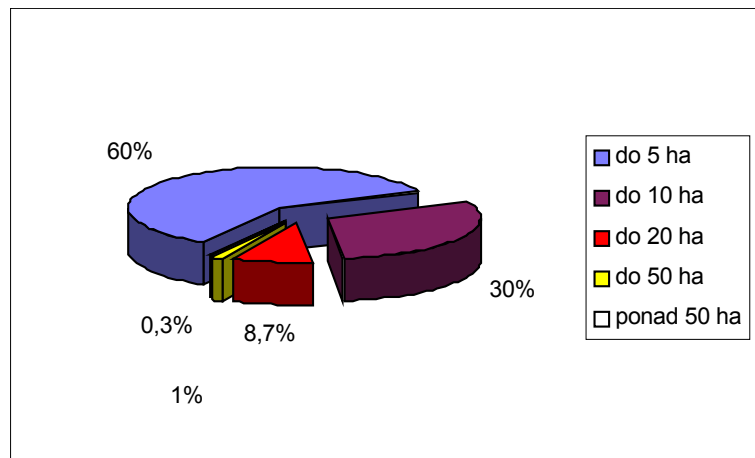
Tabela 1. Liczba gospodarstw rolnych według grup obszarowych powierzchni użytków rolnych w powiecie (GUS 2002r.)

Grupy obszarowe użytków rolnych (ha)											Ogółem
0 – 1	1 – 2	2 – 3	3 – 5	5 – 7	7 – 10	10 – 15	15 – 20	20 – 30	30 – 50	50 ha i więcej	
2 945	2 322	1 809	3 424	2 856	2 408	1 242	278	127	36	35	17 482

Charakterystyczną cechą gospodarstw w powiecie jest ich niekorzystny rozłóg, tzw. “szachownica pól”.

Na jedno gospodarstwo rolne średnio przypada 4,7 działki, o średniej powierzchni 1,4 ha, a średnia odległość najdalej położonej działki od siedliska wynosi 3,8 km.

Wykres nr 2. Struktura gospodarstw według działek.



Duży udział gospodarstw małych (1 - 7 ha) 76,4 %, szachownica pól, oraz duża odległość działek od siedlisk gospodarstw podraża koszty produkcji nie daje szans na rozwój produkcji towarowej.

### Środki techniczne gospodarstw indywidualnych w powiecie biłgorajskim.

Tabela nr 2. Wyposażenie gospodarstw rolnych w sprzęt rolniczy.

Wyszczególnienie	sztuki		%	
	powiat	województwo	powiat	województwo
Ciągniki	11 645	156 123	7,5	100%
Kombajny zbożowe	846	14 908	5,7	
Kombajny ziemniaczane	586	9 371	6,3	
Kombajny buraczane	158	5163	3,1	
Samochody ciężarowe	505	10 531	4,8	
Przyczepy	3253	65 151	5	
Opryskiwacze ciągnikowe	5598	-	-	

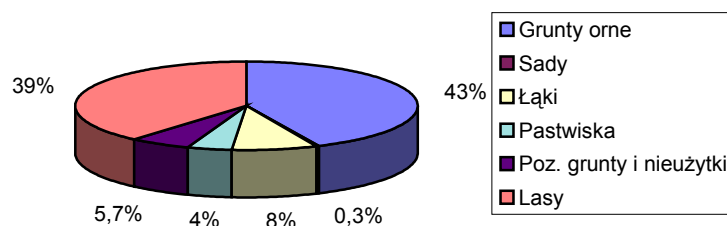
Wyposażenie gospodarstw w maszyny rolnicze tj. kombajny zbożowe i inne jest podobne jak w kraju, a niejednokrotnie je przewyższa. Należy jednak zaznaczyć, że duży odsetek tych maszyn jest mocno wyeksploatowany. Często sprowadzany sprzęt (np. kombajny zbożowe) z krajów Unii Europejskiej jest przestarzały, mało wydajny i mocno wyeksploatowany. Wiele krajowych maszyn wyprodukowanych nawet w latach 90-tych jest technologicznie przestarzałych i nie spełnia kryteriów wymaganych przez nowoczesne rolnictwo. Ocenia się, że ponad 80 % opryskiwaczy ciągnikowych nie spełnia warunków bezpiecznego stosowania chemicznych środków ochrony roślin.

### Użytki rolne w powiecie biłgorajskim.

Ogólna powierzchnia gruntów powiatu biłgorajskiego wynosi 167 779 ha. W strukturze użytkowania ziemi przeważają użytki rolne, które w ogólnej powierzchni stanowią 43%. Charakterystyczną cechą powiatu jest duża lesistość 39 % (w woj. lubelskim 22,25%)

Wśród użytków rolnych dominują grunty orne, które zajmują 72 044 ha, trwałe użytki zielone (także pastwiska) stanowią 12%.

Wykres nr 3. Struktura użytków rolnych.



Użytkowanie ziemi w powiecie, oraz strukturę użytków według gmin przedstawiają poniższe tabele:

Tabela nr 3. Użytkowanie gruntów w powiecie biłgorajskim (GUS 2002r.).

Miasta Gminy	Ogólna pow. grunt.	Użytki rolne					Lasy i grunty leśne	Pozostałe grunty <sup>a</sup>
		Razem	grunty orne	sady	łąki trwałe	pastw. trwałe		
		w hektarach						
<b>POWIAT</b>	<b>167 779</b>	<b>93 096</b>	<b>72 044</b>	<b>607</b>	<b>13 449</b>	<b>6996</b>	<b>64 911</b>	<b>9 772</b>

**Powierzchnia i użytkowanie gruntów w 2002 r.**

Wyszczególnienie	Powierzchnia w ha	Użytki rolne w ha				Lasy i grunty leśne	Pozostałe grunty i nieużytki
		razem	grunty orne	sady	łąki		
<b>Powiat Biłgorajski</b>	<b>167779</b>	<b>87952</b>	<b>68335</b>	<b>2694</b>	<b>13721</b>	<b>64846</b>	<b>14981</b>
Miasto Biłgoraj –	2085	891	686	22	174	570	624
Gmina Biłgoraj	26141	822	5585	73	2240	15302	2617
Aleksandrów	5322	3040	2053	21	881	1691	591
Biszczka	10731	6487	5297	101	767	2969	1285
Frampol w tym miasto	10761 467	6164 344	4294 229	844 53	786 25	3559 82	1038 41
Goraj	6763	4943	3950	471	384	1277	544
Józefów w tym miasto	12472 528	4844 314	4316 283	238 18	221 13	7177 108	451 106
Księżpol	14236	9518	7456	132	1494	3187	1531
Łukowa	14875	6515	4516	65	1694	7367	993
Obsza	11297	7292	5692	83	1311	2517	1488
Potok Górny	11094	7461	5944	26	1101	2963	670
Tarnogród w tym miasto	11397 1086	7647 835	5601 664	350 108	1215 54	3044 44	706 207
Tereszpol	14403	3132	2724	34	248	10190	1081
Turobin	16202	11806	10220	235	1205	3033	1363

**Produkcja rolnicza w powiecie biłgorajskim.**

**Produkcja roślinna**

Produkcja rolnicza w powiecie biłgorajskim ma charakter wielokierunkowy, mało wyspecjalizowany. Blisko 100 % gospodarstw powiatu uprawia zboża, ponad 90 % pszenicę i ziemniaki, ponad 80 % gospodarstw hoduje trzodę chlewną i blisko 70 % bydło. W globalnej produkcji rolniczej powiatu wyższy jest udział produkcji roślinnej.

Spadek opłacalności produkcji rolnej w ostatnich latach spowodował ograniczenie wykorzystania użytków rolnych. Nastąpiły też zmiany w strukturze zasiewów. Wzrósł udział upraw zbożowych przy spadku upraw ziemniaków oraz upraw pastewnych.

Tabela nr 4. Powierzchnia zasiewów zbóż ogółem w powiecie biłgorajskim (GUS 2002r.).

Lp.	Wyszczególnienie	Powiat
		<b>powierzchnia (ha)</b>
	<b>Ogółem powierz. Zasiewów</b>	<b>55 684</b>
<b>1.</b>	<b>Zboża ogółem</b>	<b>42 424</b>
	w tym	
	Pszenica	38 973
	Żyto	4 297
	Owies	3 643
<b>2.</b>	<b>Ziemniaki</b>	<b>4 909</b>
<b>3.</b>	<b>Przemysłowe ogółem</b>	<b>4 653</b>
	w tym	
	Buraki cukrowe	1 426
	Rzepak i rzepik	336
	tytoń	1 913
<b>4.</b>	<b>Pastewne</b>	<b>2 344</b>
<b>5.</b>	<b>Strączkowe jadalne</b>	<b>184</b>
<b>7.</b>	<b>Pozostałe uprawy</b>	<b>1 169</b>

W strukturze zasiewów dominują zboża, których udział wynosi 76,1 %. Największy obszar w uprawach zbożowych zajmuje pszenica, ale ze względu na słabe gleby duże areale zajmują: żyto i owies. Ważną rośliną ze względu na dochodowość jest gryka, której na terenie powiatu uprawia się ponad 4 tys. ha. Najwięcej uprawia się w gminach Biszczka, Tarnogród i Potok Górny.

Nastąpił spadek uprawy ziemniaków. Mimo dużej tradycji, oraz sprzyjających warunków klimatyczno - glebowych obserwuje się dalszą tendencję spadkową. Główną przyczyną jest brak możliwości zbytu, oraz zmiana w technologii żywienia trzody chlewnej. W latach poprzednich ziemniaki stanowiły podstawową paszę dla tych zwierząt.

W związku z trudnościami w kontraktacji oraz spadkiem opłacalności zmniejszyła się uprawa buraków cukrowych. Ze względu na słabe gleby, brak tradycji, oraz dużą odległość od cukrowni uprawa ta właściwie nigdy nie stanowiła dużego udziału w dochodach rolników powiatu (poza gminą Turobin).

Wśród roślin przemysłowych dotychczas najbardziej dochodową rośliną jest tytoń. W ostatnich latach nastąpił spadek powierzchni uprawy tytoniu, oraz opłacalności, czego głównymi przyczynami były:

- monopolizacja rynku przez firmę Universal Leaf Tobacco Poland, Philips Morris,
- import taniego tytoniu spoza granic kraju,
- przemysł papierosów zza wschodniej granicy,
- zmniejszenie obowiązku udziału rodzimego tytoniu w papierosach krajowych.



Brak zapotrzebowania ze strony przemysłu spowodowało znaczne ograniczenie powierzchni uprawy roślin włóknistych, które w przeszłości stanowiły poważne źródło dochodów rolników powiatu.

Produkcja sadownicza, nie licząc krzewów jagodowych, na terenie powiatu biłgorajskiego zajmuje niewielki procent powierzchni uprawnej. Krzewy jagodowe, szczególnie porzeczka czarna, maliny i truskawki, dla wielu gospodarstw stanowią poważne źródło dochodu. Jednakże niestabilna koniunktura na te owoce, spowodowana uzależnieniem popytu od eksportu do krajów Unii Europejskiej i niezorganizowanym systemem skupu, powoduje, że większość plantacji jest małych, zaniedbanych, o małej wydajności. Powierzchnia uprawy krzewów jagodowych ulega silnym wahaniom (w zależności od ceny owoców w latach poprzednich).

Tabela nr 5. Powierzchnia uprawy krzewów owocowych i plantacji jagodowych w sadach oraz truskawek (GUS 2002 r.).

<b>Maliny</b>	<b>Porzeczki</b>	<b>Pozostałe</b>	<b>Truskawki</b>
(w tym gospodarstwa indywidualne) w ha			
272	1691	294	269

Uzyskiwane plony zbóż, upraw okopowych, czy krzewów jagodowych porównywalne są do średniej województwa. W okresie ostatnich lat nie obserwuje się istotnych zmian w plonach roślin (spadki i wzrosty), powodowane są głównie zmiennymi warunkami klimatycznymi w poszczególnych latach (temperatura, opady), oraz czynnikami ekonomicznymi, tj. mniejszymi nakładami na nawożenie mineralne.

Na terenie powiatu biłgorajskiego w 2003 roku rolnicy stosowali środki na powierzchni roboczej 97 tyś. ha obejmując ochroną ponad 75,8 tyś ha upraw rolniczych. W porównaniu z 2002 rokiem nastąpił znaczny spadek zużycia preparatów. Zaopatrzenie w środki ochrony roślin było pełne, a wybór asortymentów bardzo szeroki. Poprawiła się również jakość produktów rolniczych, w związku z wymaganiami stawianymi przez przemysł i konsumentów.

### **Produkcja zwierzęca**

W powiecie biłgorajskim produkcja zwierzęca jest kierunkiem towarzyszącym produkcji roślinnej. Dominuje chów trzody chlewnej oraz bydła. Na przestrzeni ostatnich lat nastąpił spadek pogłowia bydła, owiec i koni, natomiast pogłowie trzody chlewnej ulega cyklicznym wahaniom, po tendencji wzrostowej następuje spadek. Spowodowane jest to małą opłacalnością i spadkiem popytu. Mimo to, północne gminy powiatu jak gm. Goraj, Frampol, a w południowej części gmina Biszczka posiadają dobry materiał hodowlany do produkcji trzody chlewnej.

Pogłowie bydła według spisu rolnego (2002 r.) - wynosiło 23 696 sztuk bydła, w tym 16 318 szt. krów, co stanowi 68.86% pogłowia bydła.

Pogłowie trzody chlewnej wynosiło w 2002 r. 64 990 szt., w tym 8 254 szt. loch, co stanowiło 12,7 % pogłowia trzody. Zarówno pogłowie bydła jak i trzody chlewnej wykazuje tendencję spadkową.

### **Ekonomia gospodarstw - produkcja towarowa – rynek rolny.**

#### **Produkcja towarowa.**

Produkcja towarowa określa stopień powiązania gospodarstw rolnych z rynkiem. W powiecie biłgorajskim blisko 95 % produkcji towarowej przypada na gospodarstwa indywidualne. Biorąc pod uwagę strukturę agrarną powiatu, potwierdza się tezę o małej rentowności małych gospodarstw.

W powiecie jest duże zróżnicowanie towarowości gospodarstw w poszczególnych gminach. Największą towarowością wykazują się gospodarstwa w gminie Łukowa, Obsza, Potok Górny, Tarnogród, najniższe w gminach Terespol i Biłgoraj. Z analizy wynika, że o wysokiej towarowości gospodarstw decyduje nie tylko jakość gleb (Potok Górny, Łukowa gleby słabe i średnie), a przede wszystkim wielkość gospodarstw, oraz wysoka specjalizacja w uprawie roślin dochodowych, w tym wypadku tytoniu, którego technologia uprawy i produkcji surowca w tych gminach stoi na bardzo wysokim poziomie.

Najbardziej dochodowymi uprawami w powiecie są tytoń i krzewy jagodowe:

**Tabela nr 6. Dochód z 1 ha według poszczególnych produktów (2004 r. – ODR Biłgoraj).**

<b>Nazwa</b>	<b>Plon towarowy w kg 1 ha</b>	<b>Cena zbytu zł/1kg - brutto</b>	<b>Dochód rolniczy zł/ha</b>
Truskawka	10000	1,58	921,93
Poziomka	7000	5,50	8837,88
Porzeczka czerwona	9000	1,58	5093,13
Porzeczka czarna	7 000	0,63	-1624,14
Agrest	10000	2,10	2915,39
Malina polana	8000	3,00	10695,82
Malina	8000	1,58	-147,73
Aronia	15 000	0,53	1438,55

Barierą w organizacji rynku rolnego jest rozdrobnienie obrotu produktami. Brakuje ścisłych powiązań pomiędzy producentami rolnymi, a przedsiębiorstwami przemysłu rolno - spożywczego. Po upadku gminnych spółdzielni, które w zdecydowanej większości organizowały rynek rolny, rolę tę przejęły podmioty prywatne, często nastawione wyłącznie na osiągnięcie wysokiego zysku.

Na terenie powiatu biłgorajskiego w sezonie skupuje się od 25 - 27 tyś. ton zbóż (głównie pszenicy i żyta). Skupem zajmują się głównie młyny przemysłowe. Do największych należą młyny w Tarnogrodzie i Babcicach (Kapka), w Zagrodach – gm. Goraj (Muda), w Zagumniu – gm. Biłgoraj (Jargieło), oraz inne mniejsze podmioty. Ponadto sporą część zboża skupują kupcy spoza powiatu.

Na terenie powiatu, mimo dużej produkcji, praktycznie nie istnieje rynek ziemniaczany. Ziemniaki przeznaczane są głównie na spasanie przez trzodę chlewną, konsumpcję własną, oraz zaopatrzenie ludności miejskiej. Niewielkie ilości sprzedawane są dla przemysłu poza granice powiatu.

Skup tytoniu zmonopolizowany został przez firmę Universal Leaf Tobacco Poland oraz Firmę Philips Morris.

Tabela nr 7. Wykaz większych podmiotów gospodarczych zajmujących się skupem produktów rolnych.

Nazwa podmiotu Imię i nazwisko właściciela	Własność	Adres firmy	Rodzaj magazynów	Pojemność
Przedsiębiorstwo Przetwórstwa Zbożowego Kapka Tadeusz	Prywatna	23-420 Tarnogród ul. Przedmieście Błonie 6	silosy	1090 ton
	Prywatna	Babice 23-413 Obsza (magazyny)	silos magazyny płaskie	900 ton 5600 ton
Jan Jargieło i Krystyna Jargieło	Prywatna	Zagumnie 23-400 Biłgoraj	silosy (4szt.)	700 ton
Zakład Młynarsko - Piekarniczy Józef Bryła	Prywatna	23-400 Biłgoraj ul. Gorajskiego 15 młyn z mag. w Smoryniu	silosy (8 szt.)	1400 ton
Młyn Przemysłowy Muda Stanisław	Prywatna	Zagrody 118 23-450 Goraj	silosy (8szt) silosy (3 szt.)	1200 ton 66 ton
Masarnia Czesław Sobczak	Prywatna	Biłgoraj	2 zakłady	-
Masarnia Barbara Szczańchor	Prywatna	Biłgoraj	1 zakład	-
Masarnia Andrzej Wasąg	Prywatna	Hedwiżyn	1 zakład	-
Masarnia Kaproń - Polski sp.	Prywatna	Zagrody	1 zakład	-
Masarnia Józef Nieścior	Prywatna	Księżpol	1 zakład	-

Praktycznie niezorganizowany jest skup owoców krzewów jagodowych (porzeczki, malin, truskawek). Wykorzystują to różne podmioty (pośrednicy), często powstający na czas zbiorów, które przechwytyją większą część dochodów.

Brak na terenie powiatu mleczarni, oraz zaostrenie w ostatnim okresie wymagań jakościowych w stosunku do mleka, spowodowały dalszy spadek skupu. Na terenie powiatu skup mleka prowadzi:

- Okręgowa Spółdzielnia Mleczarska w Krasnymstawie (gminy północne: Turobin, Frampol, Goraj),
- OSM Stalowa Wola (gminy zachodnie).

W pozostałych gminach prowadzą inne podmioty skupujące. Większość produkowanego w tych gminach mleka przeznaczona jest na bezpośrednie spożycie.

Skupem trzody chlewnej na terenie powiatu prowadzą głównie miejscowe prywatne zakłady masarskie oraz duże zakłady mięsne spoza powiatu.

7. ANALIZA BUDŻETU POWIATU

ANALIZA BUDŻETU POWIATU ZA LATA 2001 – 2004 (w tys. zł)

	2001 r.	2002 r.	2003 r.	Plan na 2004 r.	Wykonanie na 30.06.2004 r.
Dochody ogółem,	65.701,5	54.938,2	53.666,8	68.396,5	29.260,0
w tym:	4.442,1	3.919,1	3.999,3	3.941,0	2.002,2
własne dochody powiatu	15.862,9	12.734,4	4.938,7	4.759,3	2.306,3
- dotacje na zadania zlecone	531,5	704,8	971,6	1.126,4	189,3
- dotacje na zadania realizowane w drodze porozumień	9.971,4	6.877,2	9.391,4	21.178,6	3.556,0
- dotacja za zadania własne	1.245,8	277,7	357,1	323,0	74,9
- dotacje z funduszy celowych	33.150,6	30.025,8	33.554,5	32.656,7	19.352,8
- subwencje	464,6	368,8	442,5	4.411,5	1.778,5
- udziały w pod. od osób fizycznych i prawnych	32,6	30,4	11,7	-	-
- dochody zadań powierzonych					
Wydatki ogółem	65.756,0	55.027,6	53.828,2	69.054,1	25.305,8
w tym: - bieżące	56.435,2	52.076,4	48.174,7	49.029,6	25.099,4
- majątkowe (inwestycyjne)	9.320,8	2.951,2	5.653,5	20.024,6	206,4
% wykonania wydatków inwestycyjnych do ogółem wydatków	14,2%	5,4%	10,5%	29,0%	0,8%
WYNIK FINASOWY	- 54,5	- 89,4	- 161,4	- 657,6	+ 3.954,2
<b>Przychody</b>	1.447,7	1.060,7	1.094,3	1.191,6	291,6
a) Rozchody	1.102,5	460,0	641,3	534,0	276,0
b) spłaty odsetek od pożyczek i kredytów oraz z tytułu poręczeń	65,5	20,5	20,3	190,1	20,9
Obciążenie budżetu z tytułu pożyczek i poręczeń ( a + b )	1.168,0	480,5	661,6	724,1	296,9
Obciążenie w % dochodów z tytułu	1,8%	0,9%	1,2%	1,1%	1,0%

„Plan Rozwoju Powiatu Biłgorajskiego”

pożyczek i kredytów					
Stan zadłużenia na 31.12 z tego:	720,0	910,0	4.921,0	4.986,9	4.344,9
- pożyczki i kredyty	720,0	910,0	819,0	1185,0	543,0
- poręczenia	-	-	4.102,0	3801,9	3801,9
Stan zadłużenia - % do dochodów	1,1%	1,7%	9,2%	7,3%	14,8%

**2001 rok**

Zrealizowane dochody budżetu powiatu za rok 2001 wyniosły 65.701,5 tys. zł., co stanowi 89,3% zadań planowanych. Z kolei wydatki zrealizowane zostały w 98,9% i wyniosły 65.756,0 tys. zł. Tym samym budżet powiatu za rok 2001 zamknął się deficytem budżetowym w kwocie 54,5 tys. zł.

Na wydatki inwestycyjne przeznaczono 9.320,8 tys. zł. co stanowi 14,2% ogółu wydatków.

Przychody budżetu wykonane zostały w 1.447,7 zł., z czego 827,7 tys. zł. przypada na wolne środki z roku 2000 – 520,0 tys. zł. z tytułu pożyczki na inwestycje oświatowe i 100,0 tys. zł. z tytułu kredytu na częściowe sfinansowanie wydatków związanych z odprawami i utworzeniem gimnazjów powiatowych.

Z kolei rozchody 2001 roku wyniosły 1.102,5 tys. zł., na które złożyły się spłaty pożyczek zaciągniętych na inwestycje oświatowe – 420,0 tys. zł., oraz kredytu w kwocie 682,5 tys. zł. zaciągniętego w 2000 roku na wdrożenie karty nauczyciela.

Obciążenie budżetu powiatu z tytułu spłat kredytów i pożyczek wraz z odsetkami (art. 113 ust. 1 ustawy o finansach publicznych) wyniosło w roku 2001 1.168,0 tys. zł., co stanowi 1,8 % dochodów budżetu powiatu.

Natomiast stan zadłużenia powiatu na 31 grudnia 2001 roku (art. 114 w/w ustawy) ukształtował się na poziomie 720,0 tys. zł., co stanowi 1,1% dochodów powiatu.

**2002 rok**

Wykonane dochody budżetu powiatu za rok 2002 ukształtowały się na poziomie 54.938,2 tys. zł., co stanowi 98,9% planu, zaś wydatki wykonano w kwocie 55.027,6 tys. zł (97,5%).

Uzyskane dochody były równocześnie niższe od wydatków, co oznacza, że budżet powiatu za rok 2002 zamknął się deficytem w wysokości 89,4 tys. zł.

Wydatki inwestycyjne wykonane w wysokości 2.951,2 tys. zł., co stanowi 5,4% ogółu wydatków.

Przychody 2002 roku wyniosły 1.060,7 tys. zł, na które składają się:

- wolne środki na rachunku za rok 2001 – 290,7 tys. zł.
- pożyczka w WFOŚ i GW – 109,0 tys. zł. na modernizację kuchni i stołówki w ZSO Biłgoraj
- pożyczka w WFOŚ i GW- 225,0 tys. zł- na modernizację kotłowni i kuchni w RCEZ oraz kredyt bankowy w wysokości 436,0 tys. zł. na zrównoważenie wydatków, które nie miały pokrycia w dochodach powiatu.

Z kolei rozchody roku 2002 wyniosły 460,0 tys. zł. i dotyczyły:

- 100,0 tys. zł. -spłata pożyczki w NFOŚ i GW na modernizację ogrzewania ZSL,
- 80,0 tys. zł. – spłata pożyczki w NFOŚ i GW na modernizację kotłowni i kuchni w ZSZ i O w Biłgoraju,
- 180,0 tys. zł.- spłata pożyczki w WFOŚ i GW na modernizację kotłowni i kuchni w ZSB i O w Biłgoraju,
- 100,0 tys. zł.- spłaty kredytu w BS w Biłgoraj.

Wobec powyższego, wolne środki pozostające na rachunku budżetu powiatu na koniec 2002 roku wynoszą 511,3 tys. zł. i mogą być przeznaczone na nowe wydatki ewentualnie zmniejszenie przewidywanych do zaciągnięcia pożyczek lub kredytów.

Z tytułu obsługi zadłużenia powiatu zapłacono 20,5 tys. zł. odsetek, wobec czego obciążenie budżetu wynikające z art. 113 ust. 1 ustawy o finansach publicznych za rok 2002, co stanowi 0,9 % dochodów.

Stan zadłużenia na dzień 31.12.2002 wynosi 910,0 tys. zł., co stanowi 1,7% dochodów z tego:

- pożyczki zaciągnięte na modernizację kotłowni w szkołach (ZSZ Nr 1, ZSO i RCEZ) – 474,0 tys. zł
- kredyt na zbilansowanie wydatków, które nie miały pokrycia w dochodach w kwocie 436,0 tys. zł.

### **2003 rok**

W roku 2003 dochody powiatu wykonane zostały na poziomie 53.666,8 tys. zł. i były niższe o 107,1 tys. zł. (co stanowi 0,2%) od planowanych.

Z kolei plan wydatków wykonany został w 98,7% - tj. w wysokości 53.828,2 tys. zł. Zrealizowane dochody były niższe niż wydatki, co oznacza deficyt budżetowy na poziomie 161,4 tys. zł.

Zrealizowane wydatki inwestycyjne w wysokości 5.653,5 tys. zł. co stanowi 10,5% wydatków roku 2003.

Przychody 2003 roku wyniosły 1.094,3 tys. zł., na które składają się:

- wolne środki na rachunku za rok 2002 – 511,3 tys. zł.,
- pożyczka w WNOŚ i GW – 265,0 tys. zł. na modernizację kuchni i kotłowni RCEZ w Biłgoraju,
- pożyczka w gm. Tarnogród – 120,0 tys. zł. – na modernizację kotłowni i kuchni w Internacie Zespołu Szkół Ekonomicznych,
- oraz kredyt bankowy w wysokości 198,0 tys. zł. na remont dachu hali sportowej w ZSB i O – 80,0 tys. zł. – i na zrównoważenie wydatków, które nie miały pokrycia w dochodach powiatu 118,0 tys. zł.

Z kolei rozchody roku 2003 wyniosły 641,3 tys. zł. i dotyczyły:

- 49,0 tys. zł. – spłata pożyczki w WNOŚ i GW na modernizację ogrzewania i kuchni w RCEZ,

- 80,0 tys. zł. - spłata pożyczki w NFOŚ i GW na modernizację kotłowni i kuchni w ZSZ i O w Biłgoraju,
- 76,3 tys. zł. – spłata pożyczki w WNOŚ i GW na modernizację kotłowni i stołówki w ZSO im. ONZ w Biłgoraju,
- 436,0 tys. zł. – spłata kredytu w BS Biłgoraj zaciągniętego w 2002 roku.

## **8. WNIOSKI - REKOMENDACJE**

Analiza dotychczasowego stanu zagospodarowania województwa, a także opracowane prognozy demograficzne i rynku pracy, jak również główne cele rozwoju gospodarki polskiej skłaniają do przyjęcia następujących, głównych kierunków (celów) rozwoju powiatu:

1. Wykorzystanie położenia powiatu.
2. Wykorzystanie wysokiej jakości rolniczej przestrzeni produkcyjnej.
3. Rozwój i modernizacja nieuciążliwych ekologicznie pozarolniczych działów gospodarki.
4. Ekologia i turystyka.

Instrumentami do realizacji celów nadrzędnych będą:

1. Restrukturyzacja i modernizacja rolnictwa oraz wielofunkcyjny rozwój obszarów wiejskich.
2. Rozbudowa infrastruktury technicznej (komunalnej) miast i wsi.
3. Restrukturyzacja i modernizacja pozarolniczych sektorów gospodarki oraz rozwój instytucji otoczenia biznesu.
4. Pozyskiwanie inwestorów zewnętrznych, w tym zagranicznych.
5. Rozwój różnych form turystyki i rozbudowa infrastruktury turystycznej.
6. Współpraca z zagranicą, promocja powiatu.
7. Rozwój różnych form kształcenia.
8. Przeciwdziałanie bezrobociu.
9. Ochrona zdrowia i polityka społeczna.



### **III. PLAN ROZWOJU POWIATU**

#### **1. Partnerstwo i konsultacje społeczne.**

Rada Powiatu oraz jego Zarząd podejmując decyzję o przystąpieniu do prac nad „Planem Rozwoju Powiatu” uznały, że dokument ten określać będzie wykonanie zadań własnych powiatu leżących w jego kompetencji. W skład zespołu zadaniowego, który opracował Plan weszły osoby będące pracownikami Starostwa odpowiedzialne za realizację jego zadań. Podstawowym zadaniem zespołu zadaniowego ds. opracowania planu rozwoju lokalnego było formułowanie opinii dotyczących uwarunkowań rozwojowych powiatu.

Do zadań zespołu należało:

- Dokonanie diagnozy stanu istniejącego.
- Wypracowanie analizy mocnych i słabych stron, szans i zagrożeń powiatu.
- Identyfikacja kluczowych problemów powiatu.
- Określenie zadań/projektów planowanych w perspektywie 2004-2006 oraz 2007-2013.
- Wyłonienie podmiotów i instytucji zaangażowanych we wdrażanie projektów.

Podczas warsztatów z udziałem konsultanta zewnętrznego wykorzystano techniki pracy indywidualnej i grupowej. Było to niezbędne ze względu na konieczność zapewnienia obiektywizmu formułowanych ocen, demokratycznego sposobu podejmowania decyzji oraz sprawną organizację pracy.

Ostateczna wersja robocza dokumentu została przesłana do wszystkich samorządów na terenie powiatu celem zebrania ich opinii i ustosunkowania się do jego treści.

## **Analiza SWOT i obszary problemowe**

<b>Słabe strony</b>	<b>Mocne strony</b>
<p><b>Gospodarka, w tym rolnictwo</b></p> <p>Przewaga pracujących w rolnictwie w ogólnej liczbie pracujących                      Zjawisko bezrobocia ukrytego w rolnictwie indywidualnym                      Minofunkcyjny (rolniczy) charakter gospodarki                      Brak przemysłu rolno - spożywczego                      Niska opłacalność produkcji rolnej                      Wysoki wskaźnik zatrudnienia w rolnictwie                      Niski poziom warunków życia na wsi                      Mała przeciętna powierzchnia indywidualnego gospodarstwa rolnego                      Występowanie tzw. „szachownicy pól”                      Niski poziom specjalizacji i koncentracji produkcji                      Ograniczone rynki zbytu produktów rolnych                      Niewystarczająca promocja produktów na rynku rolnym                      Niska efektywność wykorzystywania sprzętu rolniczego                      Niedostatecznie rozwinięty system informacji rynkowej                      Rozproszona zabudowa wiejska                      Brak większych złóż surowców mineralnych                      Mała ilość skanalizowanych wsi, duża dysproporcja pomiędzy długością sieci wodociągowej i kanalizacyjnej                      Zbyt duża liczba małych lokalnych kotłowni                      Najślabiej zurbanizowany region w kraju                      „Starość demograficzna” wsi                      Niski poziom wykształcenia ludności, zwłaszcza wiejskiej                      Słabość ekonomiczna sektora prywatnego                      Niskie mało motywacyjne prace w sektorze prywatnym                      Brak nowoczesnych gałęzi przemysłu                      Brak nowych znaczących inwestycji                      Słabo rozwinięta sieć inwestycji wspierających przedsiębiorczość i współpracę z zagranicą</p>	<p><b>Gospodarka, w tym rolnictwo</b></p> <p>Duża aktywność społeczności lokalnych                      w kierunku rozwoju społeczno - gospodarczego gmin                      Duże zasoby siły roboczej                      Dość korzystna struktura wieku ludności wiejskiej                      Rosnąca liczba podmiotów gospodarczych sektora prywatnego                      Rosnący udział sektora prywatnego w gospodarce powiatu                      Szybki rozwój telekomunikacji                      Powszechny dostęp do wodociągów                      Modernizacja istniejących i budowa nowych oczyszczalni                      Stosowanie i budowa przydomowych oczyszczalni ścieków                      Przewaga budownictwa prywatnego nad publicznym                      Restrukturyzacja przemysłu (rosnący udział innych, poza spożywczymi działów produkcji np. meblarstwo)                      Zainteresowanie mieszkańców obszarów wiejskich uzyskiwane pracy poza rolnictwem                      Wysoki udział sektora prywatnego w strukturze gruntów                      Wzrost zainteresowania powiększeniem gospodarstw oraz poprawa rozłogu pól                      Dobra jakość rolniczej przestrzeni produkcyjnej                      Tradycje w uprawie roślin przemysłowych                      Możliwości organizacji infrastruktury rynkowej na bazie spółdzielczości rynkowej                      Dobre wyposażenie rolnictwa w ciągniki rolnicze                      Duże zainteresowanie samorządów i społeczności lokalnych w rozwój infrastruktury technicznej gospodarstw rolnych                      Rozwinięta sieć ośrodków edukacyjnych dla rolnictwa                      Postępujący system kształcenia</p>

<p>Niedostatek środków finansowych na promocję Słabo rozwinięta sieć gazowa i kanalizacyjna Zróżnicowanie poszczególnych gmin pod względem wyposażenia w infrastrukturę Brak informacji gospodarczej i handlowej Nisko standardowa sieć kolejowa (brak elektryfikacji, mała szybkość dopuszczalna, mała liczba połączeń) Lokalne dysproporcje w gęstości sieci telekomunikacyjnej Niskie możliwości kapitałowe mieszkańców Znacznie niższe niż przeciętne w kraju dochody ludności Niski poziom życia znacznej części ludności Występująca strefa ubóstwa Brak tanich kredytów pod budownictwo mieszkaniowe</p> <p><b>Środowisko naturalne</b></p> <p>Mała zdolność retencji Przestarzałe systemy regulacji stosunków wodnych Słabe wyposażenie powiatu w zbiorniki retencyjne i urządzenia nawadniające</p>	<p>rolników i mieszkańców wsi pod kątem gospodarowania w warunkach gospodarki rynkowej Dobrze rozwinięte doradztwo rolnicze Tranzytowe połączenie powiatu i współpraca gospodarcza z Ukrainą Uczestnictwo we współpracy transgranicznej i międzynarodowej (wzrost eksportu)</p> <p><b>Środowisko naturalne</b></p> <p>Wysokie walory środowiska przyrodniczego i krajobrazowego Występowanie materiałów do produkcji budowlanej 38% powierzchni zajmują lasy Niski stopień zanieczyszczenia wszystkich komponentów środowiska naturalnego Duża różnorodność środowiska przyrodniczego Wystarczające ilości wód podziemnych Niski poziom zanieczyszczenia gleb Wzrost stanu czystości wód Występowanie wód mineralnych (chlorkowo- sodowych) Niska emisja przemysłowych i gazowych zanieczyszczeń powietrza Korzystne warunki izolacyjne (najwyższe wartości średniego rocznego promieniowania słonecznego w skali kraju)</p>
--	--

<p><b>Drogi</b></p> <p>Słabo rozwinięta sieć dróg publicznych Zły stan techniczny dróg publicznych Brak dróg szybkiego ruchu i obwodnic wokół miast Słabe wyposażenie dróg i parkingów w kanalizację deszczową</p> <p><b>Służba zdrowia</b></p> <p>Niedostateczne wyposażenie w sprzęt i aparaturę medyczną placówek służby zdrowia Bardzo zła sytuacja szpitala powiatowego</p> <p><b>Edukacja</b></p> <p>Niskie nakłady na edukację. Duże zagęszczenie uczniów szkół ponadgimnazjalnych w miastach. Nie doinwestowana baza materialna szkół ponadgimnazjalnych: a) obiekty szkół wymagają wymiany dachów, okien i ocieplenia ścian, b) niewystarczające wyposażenie szkół w nowoczesny sprzęt i pomoce dydaktyczne Brak sal gimnastycznych w szkołach i części gimnazjów. Niedobór wysoko wykwalifikowanych nauczycieli języków obcych informatyki i elektroniki, Słaba znajomość języków zachodnich przez ogół nauczycieli. Brak szkół specjalnych. Brak lokalnego systemu doskonalenia nauczycieli.</p> <p><b>Kultura, sport, turystyka</b></p> <p>Zły stan obiektów zabytkowych Niedostatecznie rozwinięta infrastruktura techniczna i turystyczna Mała liczba całorocznych obiektów noclegowych Niski stopień sanitacji obiektów turystycznych oraz obszarów o walorach rekreacyjno - turystycznych</p>	<p><b>Edukacja</b></p> <p>Dobry poziom kształcenia ogólnego. Bogata oferta edukacyjna szkół. Systematyczna poprawa stanu wyposażenia szkół w nowoczesne pomoce dydaktyczne. Kontakty międzynarodowe szkół. Otwartość na nowe metody i technologie kształcenia. Systematyczny wzrost kwalifikacji nauczycieli.</p> <p><b>Kultura, sport, turystyka</b></p> <p>Znaczące wydarzenia kulturalne, sportowe i turystyczne Duże tereny o walorach przyrodniczych, parki i lasy o bogatej florze i faunie Kultywowanie tradycyjnej kultury ludowej Zasoby mieszkaniowe na terenach wiejskich, które można wykorzystać dla agroturystyki</p>
---	---

	<p>Rozwój współpracy zmierzającej do rozwoju turystyki i wypoczynku w powiecie                  Sprzyjające warunki do rozwoju turystyki pieszej i rowerowej                  Dobrze rozwinięta sieć szlaków pieszych i rowerowych.</p>
--	---

Zagrożenia	Szanse
<p><b>Gospodarka</b></p> <p>Małe zainteresowanie kapitału obcego inwestowaniem.                  Ograniczone środki na produkcję.                  Brak systemu finansowania instytucji okołobiznesowych w kraju.                  Brak kapitału rodzinnego i zagranicznego.                  Polaryzacja przodujących regionów Polski pod względem rozwoju gospodarczego (a co się z tym ściśle łączy sytuacji dochodowej).                  Polaryzacja dochodów poszczególnych grup społeczno – zawodowych.                  Niewystarczające środki na poprawę warunków życia i tworzenie nowych miejsc pracy.</p>	<p><b>Gospodarka</b></p> <p>Otwarcie się możliwości współpracy międzynarodowej w ramach członkostwa Polski w Unii Europejskiej                  Utrzymanie się korzystnych tendencji rozwojowych w przemyśle i budownictwie                  Duży potencjał wykonawczy w budownictwie mieszkaniowym w porównaniu do potrzeb                  Duże możliwości podaży materiałów budowlanych                  Znaczące zasoby rynku pracy                  Bezpośrednie sąsiedztwo z rynkami zbytu na Wschodzie                  Doświadczenia we współpracy ze Wschodem                  Rozwój międzyregionalnej współpracy transgranicznej                  Efektywne wykorzystywanie funduszy Unii Europejskiej                  Granica UE na wschodniej granicy Polski                  Wzrost potencjału gospodarczego                  Duże zasoby ludności w młodszych grupach wieku produkcyjnego                  Zdolności samorządów gminnych w pozyskiwaniu pozabudżetowych środków finansowych na rozwój infrastrukturalnych inwestycji                  Rozwój aktywności producentów gospodarczych i samorządów                  Stosunkowo szeroki front inwestycji z zakresu budowy oczyszczalni ścieków oraz budowy i rozbudowy zbiorników</p>

<p><b>Środowisko naturalne i infrastruktura wiejska</b></p> <p>Degradacja środowiska. Duża erozja wodna. Powolny proces budowy i modernizacji oczyszczalni ścieków na terenach wiejskich. Powolny proces modernizacji kotłowni oraz przechodzenia na paliwa ekologiczne. Zbyt powolne wyposażenie wsi w infrastrukturę. Niewystarczająca współpraca w tej dziedzinie z terenami ościennymi. Brak obwodnic miast i tras szybkiego ruchu. Niski poziom nakładów na infrastrukturę drogową i kolejową. Za mały postęp w budownictwie i modernizacji dróg w kontekście wzrostu liczby pojazdów.</p> <p><b>Rolnictwo</b></p> <p>Zbyt powolny odpływ nadwyżki siły roboczej z rolnictwa Niska opłacalność produkcji rolnej Brak kapitału inwestycyjnego na wsi Powolne zmiany struktury obszarowej gospodarstw i brak alternatywy dla przeludnienia agrarnego wsi Trudny dostęp mieszkańców wsi do miejskich rynków pracy Niedostateczny stan kwalifikacji zawodowych mieszkańców wsi</p>	<p>wodnych Zainteresowanie społeczności lokalnych rozwojem infrastruktury technicznej Lepsza jakość usług telekomunikacyjnych oraz dalsze możliwości rozwojowe Wzrost dochodu ludności powiatu w wyniku rozwoju miejsc pracy poza rolnictwem Wzrost ogólnego poziomu życia System wspierania, tworzenia nowych miejsc pracy na obszarach wiejskich Dłuższy okres życia mieszkańców niż przeciętny w kraju</p> <p><b>Środowisko naturalne i komunikacja</b></p> <p>Wykorzystanie wód powierzchniowych i podziemnych do celów gospodarczych i uzdrowiskowych Budowa systemów oczyszczalni ścieków na terenach wiejskich Zmniejszenie zanieczyszczeń wpływa korzystnie na mikroklimat Wykorzystanie warunków izolacyjnych w lecznictwie Przebiegająca Linia Hutniczo-Siarkowa łącząca system kolejowy Europy Zachodniej ze Wschodem Rozwój infrastruktury obsługującej ruch tranzytowy Rozwój współpracy transgranicznej Budowa dróg szybkiego ruchu</p> <p><b>Rolnictwo</b></p> <p>Zwiększenie sprzedaży produktów rolnych na rynki Unii Europejskiej Rozwój produkcji zdrowej żywności Integracja gmin dla rozwiązywania wspólnych problemów Rozwój agroturystyki Dywersyfikacja działalności gospodarczej na wsi zapewniającej alternatywne źródła dochodów Zalesienia nieużytków rolnych Rozwój ekstensywnych,</p>
---	---





## **OBSZARY PROBLEMOWE**

### **Turystyka**

- zły stan obiektów zabytkowych,
- niedostatecznie rozwinięta infrastruktura techniczna i turystyczna,
- mała liczba całorocznych obiektów noclegowych,
- niski stopień sanitacji obiektów turystycznych oraz obszarów o walorach rekreacyjno - turystycznych,
- brak lokalnej organizacji turystycznej.

### **Oświata**

- stałe zmniejszanie się liczby uczniów w szkołach z powodu niżu demograficznego,
- tworzenie oferty szkolnictwa zawodowego dostosowanej do potrzeb rynku pracy,
- wysokie nakłady finansowe na utrzymanie i modernizację bazy oświatowej,
- dostosowanie wydatków do wysokości subwencji oświatowej,
- pozyskiwanie środków UE na realizację zadań oświatowych,
- wysoki poziom kształcenia.

### **Ochrona zdrowia**

- starzenie się społeczeństwa oraz struktura zachorowań z wysokim wskaźnikiem chorób układu krążenia i schorzeń nowotworowych,
- wzrost zapotrzebowania na świadczenia pielęgnacyjno – lecznicze,
- brak specjalistycznego sprzętu i aparatury medycznej ograniczającego dostęp do usług medycznych,
- brak systemu ratownictwo medyczne,
- tworzenie nowych oddziałów szpitala zgodnie z zapotrzebowaniami na świadczenia medyczne,
- bariery architektoniczne w istniejących placówkach ochrony zdrowia zmniejszające dostępność osób niepełnosprawnych do świadczeń medycznych,

### **Gospodarka**

Powiat charakteryzuje się dość niskim dochodem sektora publicznego, o którym decyduje przede wszystkim:

- mała atrakcyjność inwestycyjna,
- słabo rozwinięty system instytucji wspierania biznesu i przedsiębiorczości,
- bariery finansowe i administracyjne dla rozwoju małych średnich przedsiębiorstw,
- brak dużych inwestycji skutkujących tworzeniem nowych miejsc pracy,
- dominacja rolnictwa indywidualnego,
- mała liczba funkcjonujących podmiotów gospodarczych,
- niewystarczające przygotowanie zawodowe młodzieży wchodzącej na rynek pracy

- słabo rozwinięta sieć instytucji szkoleniowych w powiecie,
- odpływ ludzi młodych i wykształconych z powiatu,
- wzrastający udział długotrwale bezrobotnych,
- wysoki odsetek w strukturze bezrobocia mieszkańców wsi, młodzieży i osób z niskimi kwalifikacjami.

### **Pomoc społeczna**

- brak samodzielności finansowej osób i rodzin
- niewystarczające środki budżetowe na świadczenia pomocy społecznej
- zbyt mała sieć usług zapewniających opiekę w domu osobom starszym lub chorym wymagających pomocy osób drugich,
- słabo rozwinięta baza terapeutyczna i lecznicza dla osób zagrożonych wykluczeniem społecznym,
- niewystarczająca infrastruktura w zakresie zapewnienia dzieciom i młodzieży pozbawionym całkowicie lub częściowo opieki rodziców
- brak wymaganych standardów w Domu Pomocy Społecznej w Teodorówce.

### **Rynek pracy**

- znaczny udział wśród bezrobotnych ludzi młodych w wieku do 24 lat,
- niski poziom kwalifikacji zawodowych bezrobotnych,
- duży udział wśród bezrobotnych osób pozostających bez pracy powyżej 12 miesięcy,
- problem aktywizacji zawodowej kobiet,
- wysoki poziom bezrobocia na terenach wiejskich.

### **Rolnictwo**

- rozdrobnienie struktury agrarnej gospodarstw rolnych,
- niedostosowanie wielkości i jakości produkcji do wymogów odbiorcy,
- zła organizacja rynku rolnego - brak powiązań pomiędzy producentem - przetwórcą - konsumentem,
- niedoinwestowanie gospodarstw rolnych,
- niski poziom wiedzy fachowej w zakresie technologii produkcji, marketingu i zarządzania,
- małe zainteresowanie prowadzeniem gospodarstw ekologicznych,
- słaba samoorganizacja rolników.

### **Infrastruktura**

- nie zadawalający stan gospodarki wodno-ściekowej,
- dysproporcja w długościach sieci wodociągowych i kanalizacyjnych na obszarach wiejskich,

## **Komunikacja**

- złe parametry techniczne dróg powiatowych o często nieuregulowanej sytuacji prawnej (wywłaszczenia),
- zły stan techniczny infrastruktury drogowej (mosty, przepusty),
- niekorzystny układ komunikacyjny między niektórymi gminami powiatu a Biłgorajem,
- brak obwodnic dla miast Biłgoraja, Józefowi, Frampola i Tarnogrodu,
- zagrożenie w ruchu pieszym ze względu na brak chodników,
- zły stan infrastruktury pasa drogowego (odwodnienie, zakrzaczenie, bariery, oznakowanie pionowe).

**Tabela 1 – ANALIZA GŁÓWNYCH PROBLEMÓW**

<b>SPOŁECZNE</b>	<b>TECHNICZNE</b>	<b>FINANSOWE</b>	<b>MARKETINGOWE</b>
Brak miejsc pracy	Niezadawalający stan gospodarki wodno-ściekowej	Ubóstwo miejscowej ludności	Brak kompleksowych działań w zakresie promocji powiatu
Rosnące bezrobocie na terenach wiejskich	Zły stan techniczny dróg powiatowych	Brak środków finansowych na aktywizację i wspieranie rozwoju	Brak całościowej oferty turystycznej
Niski poziom kwalifikacji osób bezrobotnych	Brak obwodnic dla Biłgoraja, Józefowi, Frampola i Tarnogrodu	Brak środków finansowych pozyskiwanych z zewnątrz	
Brak inicjatyw zmierzających do zagospodarowania wolnego czasu młodym ludziom	Brak infrastruktury i właściwego zagospodarowania zwłaszcza w miejscowościach turystycznych	Brak polityki wspierającej rozwój lokalnej przedsiębiorczości, a także obszarów wiejskich	
Odpływ młodych ludzi	Słaby stan techniczny bazy oświatowej	Brak polityki wspierającej rozwój lokalnej przedsiębiorczości, a także obszarów wiejskich	
Niż demograficzny	Brak systemu ratownictwa medycznego	Mała atrakcyjność inwestycyjna terenu	
Trudności w dostosowaniu szkolnictwa zawodowego do potrzeb rynku pracy	Zły stan obiektów zabytkowych	Mała liczba funkcjonujących podmiotów gospodarczych	
Niewystarczająca infrastruktura techniczna i medyczna w placówkach służby zdrowia	Niski stopień sanitacji obiektów turystycznych	Słabo rozwinięty system instytucji wspierania biznesu i przedsiębiorczości	

Ograniczona  
dostępność osób  
niepełnosprawnych  
do świadczeń  
medycznych

Niedoinwestowanie  
gospodarstw rolnych

Wadliwy system  
zarządzania w  
jednostkach służby  
zdrowia

### Obszary problemowe, propozycje programów, kierunki działania

Obszary problemowe	Propozycje programów	Kierunki działania
<p><b>Turystyka</b></p> <ul style="list-style-type: none"> <li>- zły stan obiektów zabytkowych,</li> <li>- niedostatecznie rozwinięta infrastruktura techniczna i turystyczna,</li> <li>- mała liczba całorocznych obiektów noclegowych,</li> <li>- niski stopień sanitacji obiektów turystycznych oraz obszarów o walorach rekreacyjno - turystycznych,</li> <li>- brak lokalnej organizacji turystycznej.</li> </ul>	<ol style="list-style-type: none"> <li>1. Opracować program renowacji zabytków na terenie powiatu z wykorzystaniem środków UE.</li> <li>2. Kontynuować program wyznaczania i zagospodarowania szlaków turystycznych na terenie powiatu.</li> <li>3. Tworzyć warunki do rozwoju bazy agroturystycznej w powiecie.</li> <li>4. Utworzyć Lokalną Organizację Turystyczną jako partnera samorządu powiatowego do koordynacji rozwoju turystyki na terenie powiatu.</li> </ol>	<ol style="list-style-type: none"> <li>1. Wyznakowanie szlaków turystycznych: pieszych, rowerowych na Roztoczu Zachodnim (Frampol, Goraj, Turobin), Płaskowyżu Tarnogrodzkim (południowe gminy powiatu).</li> <li>2. Promocja turystyki narciarskiej śladowej poprzez tworzenie sekcji narciarskich w szkołach, przy PTTK.</li> <li>3. Stworzenie profesjonalnej oferty kuligów saneczkowych.</li> <li>4. Promowanie turystyki kajakowej na rzekach powiatu biłgorajskiego.</li> <li>5. Wydawnictwa promujące Ziemię Biłgorajską z uwzględnieniem malej architektury sakralnej (kapliczki, krzyże przydrożne), waloru krajoznawczego powiatu biłgorajskiego mapy krajoznawczo –</li> </ol>

		<p>turystyczne powiatu.</p> <p>6. Promocja produktów regionalnej kuchni biłgorajskiej,</p> <p>7. Organizacja stałych imprez regionalnych: Rajd Brzegami Łady i Tanwi, Ogólnopolski Młodzieżowy Turniej Turystyczno – Krajoznawczy powiatu, Ogólnopolski Konkurs – „Poznajemy Ojcowiznę”</p> <p>8. Wzbogacenie bazy szkolnych schronisk młodzieżowych.</p> <p>9. Organizacja spływu tratwami w nawiązaniu do dawnych tradycji flisackich we współpracy z powiatem nizańskim.</p>
--	--	---

<b>Obszary problemowe</b>	<b>Propozycje programów</b>	<b>Kierunki działania</b>
<p><b>Oświata</b></p> <ul style="list-style-type: none"> <li>- stałe zmniejszanie się liczby uczniów w szkołach z powodu niżu demograficznego,</li> <li>- tworzenie oferty szkolnictwa zawodowego dostosowanej do potrzeb rynku pracy,</li> <li>- wysokie nakłady finansowe na utrzymanie i modernizację bazy oświatowej,</li> <li>- dostosowanie wydatków do wysokości subwencji oświatowej,</li> <li>- pozyskiwanie środków UE na realizację zadań oświatowych,</li> <li>- wysoki poziom kształcenia.</li> </ul>	<ol style="list-style-type: none"> <li>1. Opracować program racjonalnych nakładów inwestycyjnych w obszarze oświaty do roku 2013.</li> <li>2. Aktualizować, stosownie do zmieniających się prognoz rynku, ofertę edukacyjną szkół powiatu.</li> <li>3. Opracować program rozwoju bazy sportowej obiektów oświatowych.</li> <li>4. Uruchomić w RCEZ w Biłgoraju Centrum Kształcenia Ustawicznego.</li> </ol>	<ol style="list-style-type: none"> <li>1. Powołać powiatowy zespół monitorujący możliwości wykorzystania środków UE w obszarze oświaty.</li> <li>2. Nawiązać współpracę z uczelniami wyższymi w celu wzbogacenia oferty edukacyjnej powiatu w obszarach rozwojowych.</li> <li>3. Dążyć do obniżenia kosztów stałych bazy oświatowej powiatu.</li> </ol>

Obszary problemowe	Propozycje programów	Kierunki działania
<p><b>Ochrona zdrowia</b></p> <ul style="list-style-type: none"> <li>- starzenie się społeczeństwa oraz struktura zachorowań z wysokim wskaźnikiem chorób układu krążenia i schorzeń nowotworowych,</li> <li>- wzrost zapotrzebowania na świadczenia pielęgnacyjno – lecznicze,</li> <li>- brak specjalistycznego sprzętu i aparatury medycznej ograniczającego dostęp do usług medycznych,</li> <li>- brak systemu ratownictwo medyczne,</li> <li>- tworzenie nowych oddziałów szpitala zgodnie z zapotrzebowaniami na świadczenia medyczne,</li> <li>- bariery architektoniczne w istniejących placówkach ochrony zdrowia zmniejszające dostępność osób niepełnosprawnych do świadczeń medycznych,</li> </ul>	<p>Program profilaktyki chorób układu krążenia i chorób nowotworowych</p>	<ol style="list-style-type: none"> <li>1. Zakup wysokospecjalistycznego sprzętu medycznego oraz modernizacja sal operacyjnych.</li> <li>2. Utworzenie Szpitalnego Oddziału Ratunkowego (SOR) na bazie SP ZOZ i Centrum Powiadamiania Ratunkowego (CPR) na bazie KP PSP.</li> <li>3. Utworzenie Oddziału Rehabilitacji, Oddziału Intensywnej Terapii i innych.</li> <li>4. Zakup karetek i sprzętu specjalistycznego niezbędnego do świadczenia usług z zakresu stacjonarnej i wyjazdowej pomocy doraźnej.</li> <li>5. Utworzenie na bazie SP ZOZ w Biłgoraju Zakładu Opiekuńczo Leczniczego.</li> </ol>

### **3. CELE STRATEGICZNE**



<b>SPOŁECZNE</b>	<b>TECHNICZNE</b>	<b>FINANSOWE</b>	<b>MARKETINGOWE</b>
Stworzenie warunków do rozwoju przedsiębiorczości	Poprawa stanu gospodarki wodno-ściekowej	Podwyższenie poziomu życia miejscowej ludności	Aktywne promowanie powiatu
Dostosowanie ofert szkoleniowych do potrzeb rynku pracy	Budowa i modernizacja dróg powiatowych	Pozyskanie przez powiat środków finansowych na aktywizację i wspieranie rozwoju	Stworzenie całościowej oferty turystycznej powiatu
Stworzenie oferty inwestycyjnej powiatu dla potencjalnych inwestorów	Poprawa stanu infrastruktury turystycznej i technicznej na terenie gmin	Nawiązanie i wzmacnianie współpracy mieszkańców w celu rozwoju inicjatyw lokalnych	
Przekwalifikowanie i aktywizacja osób bezrobotnych	Budowa infrastruktury i właściwe zagospodarowanie zwłaszcza miejscowości turystycznych	Pozyskanie z zewnątrz środków finansowych	
Stworzenie systemu ratownictwa medycznego	Modernizacja i unowocześnianie istniejących placówek oświatowych	Opracowanie polityki wspierającej rozwój lokalnej przedsiębiorczości	

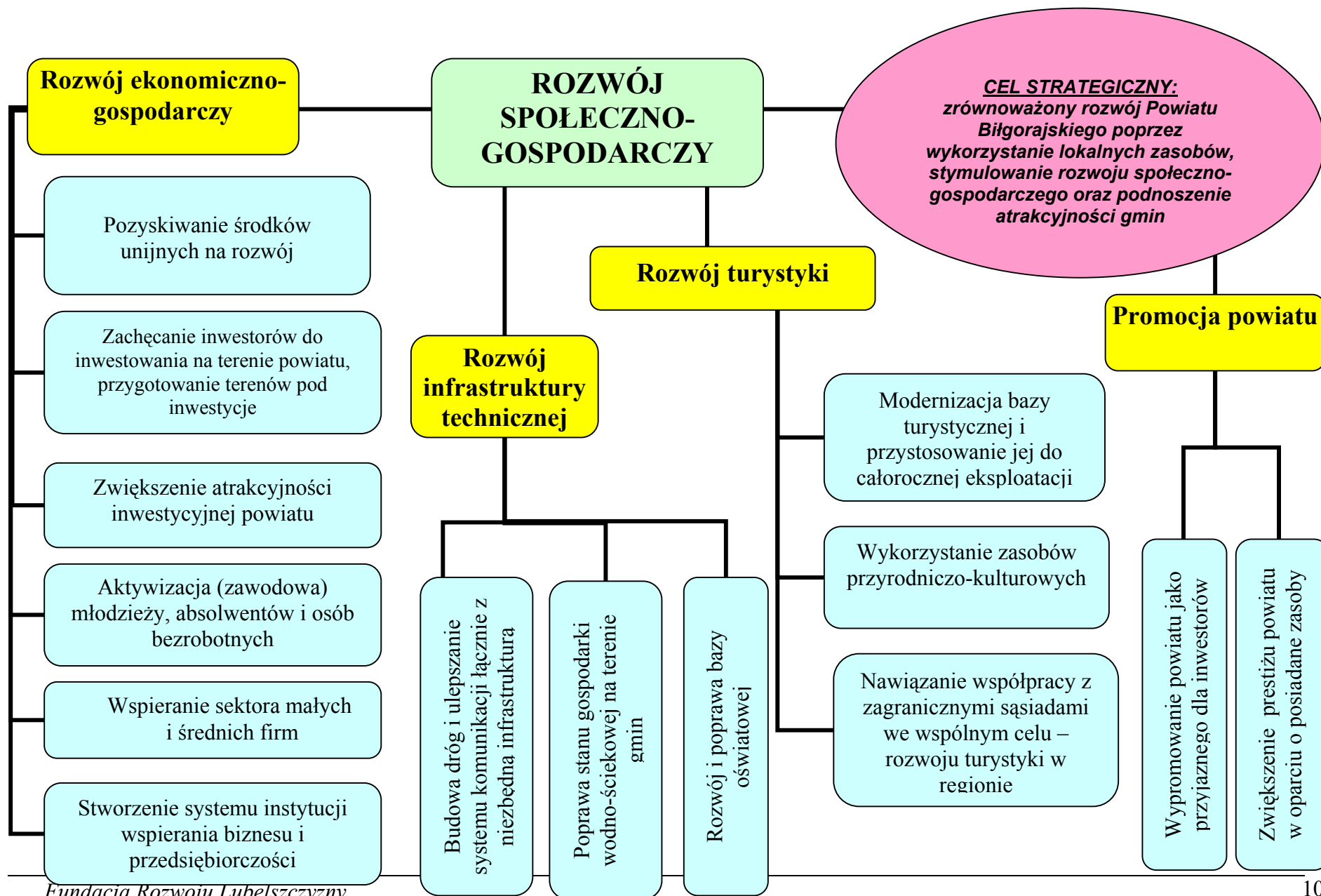
Poprawa infrastruktury  
technicznej i medycznej w  
placówkach służby zdrowia

Poprawa stanu obiektów  
zabytkowych

Zwiększenie dostępności osób  
niepełnosprawnych do  
świadczeń medycznych

Poprawa jakości świadczonych  
usług medycznych poprzez  
zakup aparatury i sprzętu  
medycznego

Wprowadzanie nowych struktur  
organizacyjnych w jednostkach  
służby zdrowia



#### 4. LISTA ZADAŃ/PROGRAMÓW NA LATA 2004 - 2013

##### Z zakresu inwestycji drogowych

ZADANIE	CZAS REALIZACJI										JEDNOSTKA ODPOWIEDZIALNA	WYSOKOŚĆ BUDŻETU w tys. zł.	ŹRÓDŁO BUDŻETU
	04	05	06	07	08	09	10	11	12	13			
<b>Lata 2004 - 2006</b>													
Odbudowa dr. powiat. Nr 1935L Gózd Lipiński – Potok Górny od km 4+314 do km 6+214											ZDP	854,6	środki powiatu środki gminy budżet państwa środki UE
Odbudowa dr. powiat. Nr 1923L Biłgoraj – Smólsko Duże od km 3+550 do km 4+650											ZDP	388,7	środki powiatu środki gminy budżet państwa środki UE
Budowa ronda na skrzyżowaniu Al. Jana Pawła II, ul. Sikorskiego i ul. Włosiankarskiej w Biłgoraju											ZDP	485,6	środki powiatu środki gminy środki UE
Budowa dr. powiat. Nr 1924L Biłgoraj - Banachy w m. Dąbrowica od km 2+592 do km 3+729											ZDP	1 471,6	środki powiatu środki gminy budżet państwa środki UE
Budowa dr. powiat. Nr 48532 w m. Aleksandrów I od km 1+000,00 do km 3+102,45											ZDP	2 515,6	środki powiatu środki gminy budżet państwa środki UE

ZADANIE	CZAS REALIZACJI											JEDNOSTKA ODPOWIEDZIALNA	WYSOKOŚĆ BUDŻETU w tys. zł.	ŹRÓDŁO BUDŻETU
	04	05	06	07	08	09	10	11	12	13				
Przebudowa dr. powiat. Nr 2954L Obsza – Zamch, dł. 3,5 km												ZDP	1 668,0	środki powiatu środki gminy budżet państwa środki UE
Budowa dr. powiat. Nr 2936L Bidaczów Stary-Luchów Górny w km 0+000 do km 3+152, dł. 3,152 km												ZDP	3 650,0	środki powiatu środki gminy budżet państwa środki UE
Przebudowa dr. powiat. Nr 2925L Korytków Duży – Ujście (Korytków – Andrzejówka), dł. 2,0 km												ZDP	1 000,0	środki powiatu środki gminy budżet państwa środki UE
Budowa ulic wraz z kanalizacją deszczową w ciągu ul. B. Prusa, A. Mickiewicza, S. Żeromskiego, Puszkina i Wiejskiej na terenie m. Biłgoraja												ZDP	1 000,0	środki powiatu środki gminy środki UE
Budowa ul. Narutowicza dr. powiat. klasy L w Biłgoraju od km 0+609 do km 0+935, dł. 0,326 km												ZDP	573,9	środki powiatu środki gminy środki zewn.
Budowa chodnika przy ul. Widok w Biłgoraju												ZDP	34,4	środki powiatu środki gminy środki zewn.
Budowa chodnika prz ul. Bora Komorowskiego w Biłgoraju												ZDP	15,6	środki powiatu środki gminy środki zewn.
Remont chodnika przy ul. Pl. Wolności w Biłgoraju												ZDP	40,0	środki powiatu środki gminy środki zewn.

ZADANIE	CZAS REALIZACJI											JEDNOSTKA ODPOWIEDZIALNA	WYSOKOŚĆ BUDŻETU w tys. zł.	ŹRÓDŁO BUDŻETU
	04	05	06	07	08	09	10	11	12	13				
Remont chodnika przy ul. Boh. Monte Cassino w Biłgoraju												ZDP	32,2	środki powiatu środki gminy środki zewn.
Budowa chodnika przy ul. Jana Pawła II w Biłgoraju												ZDP	12,2	środki powiatu środki gminy środki zewn.
Budowa chodnika przy dr. powiat. Nr 2930 L Zagumnie – Biłgoraj – Majdan Nowy w msc. Dereźnia, dł. 750 mb.												ZDP	130,0	środki powiatu środki gminy środki zewn.
Budowa ul. Al. 400 – lecia w Biłgoraju, na odc. od ul. Kochanowskiego do ul. Cegielnianej, dł. 0,5 km												ZDP	1 010,0	środki powiatu środki gminy środki UE
Budowa dr. powiat. Nr 2904 L Chłaniów – Zabłocie – Bzowiec – Tworyczów, dł. 1 km												ZDP	1010,0	środki powiatu środki gminy budżet państwa środki UE
Budowa chodników przy dr. powiat. Nr 2900 L ul. Piłsudskiego w m. Turobin, dł. 0,5 km.												ZDP	96,0	środki powiatu środki gminy środki zewn.
Budowa chodnika przy dr. powiat. Nr 2919 L Gorajec – Tarnowola w msc. Tereszpól – Zaorenda na odc. 750 mb												ZDP	130,0	środki powiatu środki gminy budżet państwa środki UE
Przebudowa dr. powiat. Nr 2947 L Zwierzyniec – Tereszpól na odc. 1 km												ZDP	506,0	środki powiatu środki gminy budżet państwa środki UE

ZADANIE	CZAS REALIZACJI										JEDNOSTKA ODPOWIEDZIALNA	WYSOKOŚĆ BUDŻETU w tys. zł.	ŹRÓDŁO BUDŻETU
	04	05	06	07	08	09	10	11	12	13			
Budowa dr. powiat. Nr 2921 L Tereszpol – Smólsko na odc. Bukownica – Bukownica Mała, dł. 900 mb											ZDP	1 010,0	środki powiatu środki gminy budżet państw środki UE
Przebudowa dr. powiat. Nr 2919 L Gorajec – Tarnowola w msc. Lipowiec, dł. 800 mb											ZDP	406,0	środki powiatu środki gminy budżet państwa środki UE
Przebudowa dr. powiat. Nr 2919 L Gorajec – Tarnowola w msc. Tereszpol – Zaorenda, dł. 600 mb											ZDP	306,0	środki powiatu środki gminy budżet państwa środki UE
Przebudowa dr. powiat. Nr 2943L Księżpol – Obsza, dł. 5,0 km											ZDP	2 530,0	środki powiatu środki gminy budżet państwa środki UE
Przebudowa dr. powiat. Nr 2926L Huta Krzeszowska-Biłgoraj, dł. 2,0 km											ZDP	1 050,0	środki powiatu środki gminy budżet państw środki UE
Przebudowa dr. powiat. Nr 2907L Wólka Abramowska – Albinów, dł. 2,95 km											ZDP	1 540,0	środki powiatu środki gminy budżet państwa środki UE
Przebudowa dr. powiat. Nr 2913L Wola Radzięcka – Hedwizyn (przebudowa serpentyn i nawierzchni), dł. 0,5 km											ZDP	300,0	środki powiatu środki gminy budżet państwa środki UE

ZADANIE	CZAS REALIZACJI										JEDNOSTKA ODPOWIEDZIALNA	WYSOKOŚĆ BUDŻETU w tys. zł.	ŹRÓDŁO BUDŻETU
	04	05	06	07	08	09	10	11	12	13			
Przebudowa dr. powiat. Nr 2943L Książpol – Obsza w m. Rakówka, dł. 1,5 km											ZDP	780,0	środki powiatu środki gminy budżet państwa środki UE
Przebudowa dr. powiat. Nr 2933 L Majdan Stary – Zanie, dł. 1 650 mb											ZDP	825,0	środki powiatu środki gminy budżet państwa środki UE
Przebudowa dr. powiat. Nr 2926 L Huta Krzeszowska – Biłgoraj, dł. 8,395 km											ZDP	4 200,0	środki powiatu środki gminy budżet państwa środki UE
Przebudowa dr. powiat. Nr 2948 L od dr. woj. Nr 849 – Stanisławów, odc. w Stanisławowie dł. 2,4 km											ZDP	1 200,0	środki powiatu środki gminy budżet państwa środki UE
Przebudowa dr. powiat. Nr 2901 L Zagroble – Czernięcin, dł. 2 km											ZDP	1 012,0	środki powiatu środki gminy budżet państwa środki UE
Budowa dr. powiat. Nr 2909 L Albinów – Jędrzejówka, dł. 1,5 km											ZDP	1 510,0	środki powiatu środki gminy budżet państwa środki UE
Budowa chodnika przy dr. powiat. Nr 2952 L Długi Kąt – Susiec dł. 2 km w msc. Hamernia											ZDP	385,0	środki powiatu środki gminy budżet państwa środki UE



ZADANIE	CZAS REALIZACJI											JEDNOSTKA ODPOWIEDZIALNA	WYSOKOŚĆ BUDŻETU w tys. zł.	ŹRÓDŁO BUDŻETU	
	04	05	06	07	08	09	10	11	12	13					
<b>Razem (lata: 2004-2006)</b>														<b>33 678,4</b>	środki powiatu środki gminy budżet państwa środki UE

Lata 2007 - 2013																
Budowa dr. powiat. Nr 2927L Zagrody- Dąbrowica w m. Zagrody Dąbrowickie, odc. dł. 0,92 km														ZDP	830,0	środki powiatu środki gminy budżet państwa środki UE
Przebudowa dr. powiat. Nr 2909L Albinów – Jędrzejówka od km 0+000 do km 1+000														ZDP	630,0	środki powiatu środki gminy budżet państw środki UE
Przebudowa dr. powiat. Nr 2950 L Borowina – Józefów – Hamernia (pola Pardysówka), dł. 1,0 km														ZDP	500,0	środki powiatu środki gminy budżet państwa środki UE
Przebudowa dr. powiat. Nr 2910L Frampol-Radzięcin-Latyczyn, dł. 0,9 km														ZDP	450,0	środki powiatu środki gminy budżet państwa środki UE
Przebudowa dr. powiat. Nr 2938L od dr. 2935L Biszczka, dł. 1,9 km														ZDP	950,0	środki powiatu środki gminy budżet państwa środki UE

Przebudowa dr. powiat. Nr 2957 L Różaniec II – Babice (połączenie do granicy miasta i gminy Tarnogród), dł. 0,9 km										ZDP	456,0	środki powiatu środki gminy budżet państwa środki UE
Przebudowa dr. powiat. Nr 2954 L Obsza – Zamch (od wsi Obsza do wsi Zamch), dł. 3,5 km										ZDP	1 774,0	środki powiatu środki gminy budżet państwa środki UE
Budowa dr. powiat. Nr 2917 L Cyncynopol – Biłgoraj w msc. Cyncynopol, dł. 300 mb										ZDP	310,0	środki powiatu środki gminy budżet państwa środki UE
Przebudowa dr. powiat. Nr 2916 L Gromada – Biłgoraj w msc. Gromada, dł. 900 mb										ZDP	310,0	środki powiatu środki gminy budżet państwa środki UE
Budowa chodników przy dr. powiat. Nr 2900 L Żółkiewka - Turobin(ul. Piłsudskiego), dł. 0,5 km										ZDP	92,0	środki powiatu środki gminy środki zewn.
Przebudowa dr. powiat. 2902L Gródki - Zaporze -Czernięcin, dł. 2,0 km										ZDP	1 000,0	środki powiatu środki gminy budżet państwa środki UE
Budowa dr. powiat. Nr 2927 L Zagrody – Dąbrowica, odc. dł. 1,2 km.										ZDP	1 200,0	środki powiatu środki gminy budżet państwa środki UE
Budowa ulicy Cichej i Generała Maczka w Biłgoraju, dł. 235 mb										ZDP	470,0	środki powiatu środki gminy środki UE

Budowa ul. Partyzantów w Biłgoraju, dł. 401 mb										ZDP	802,0	środki powiatu środki gminy środki UE
Budowa ul. Cegielnianej w Biłgoraju, dł. 580 mb.										ZDP	1 160,0	środki powiatu środki gminy środki UE
Budowa dr. powiat. Nr 2929L Dereźnia – Budziarze, dł. 1,5 km										ZDP	1 380,0	środki powiatu środki gminy budżet państwa środki UE
Budowa ul. Polnej w Biłgoraju od km 1+400 do km 2+044										ZDP	1 000,0	środki powiatu środki gminy środki UE
Przebudowa dr. powiat. Nr 2942 L Majdan Nowy – Pisklaki, dł. 4,5 km										ZDP	2 277,0	środki powiatu środki gminy budżet państwa środki UE
Przebudowa dr. powiat. Nr 2944 L Podsośnina Łuk. – Tarnogród i Księżpol w gm. Łukowa, odc. dł. 3,5 km										ZDP	1 750,0	środki powiatu środki gminy budżet państwa środki UE
Przebudowa dr. powiat. Nr 2937L Luchów G.-Brzyska Wola, dł. 4,2 km										ZDP	2 100,0	środki powiatu środki gminy budżet państwa środki UE
Przebudowa dr. powiat. Nr 2306 L Boża Wola – Tarnawa, dł. 2 km										ZDP	1 012,0	środki powiatu środki gminy budżet państw środki UE
Budowa ul. Piłsudskiego w Biłgoraju, dł. 539 mb										ZDP	1 078,0	środki powiatu środki gminy środki UE

Budowa ulicy Kochanowskiego w Biłgoraju, dł. 537 mb.										ZDP	1 074,0	środki powiatu środki gminy środki UE
Budowa ul. 11 Listopada w Biłgoraju, dł. 255 mb.										ZDP	510,0	środki powiatu środki gminy środki UE
Przebudowa oraz budowa dr. powiat. Nr 2821 L Janów – Biłgoraj (budowa – 1,1 km; przebudowa – 2,6 km).										ZDP	2 400,0	środki powiatu środki gminy budżet państw środki UE
Budowa dr. powiat. Nr 2944 L Podsośnina Łuk. – Tarnogród, dł. 3,8 km										ZDP	2800,0	środki powiatu środki gminy budżet państwa środki UE
Budowa dr. powiat. Nr 2932L Markowicze-Budziarze w Budziarach od km 0+000 do km 3+187, dł. 3,187 km										ZDP	2 609,0	środki powiatu środki gminy budżet państwa środki UE
Przebudowa dr. powiat. Nr 2928L Sól – Majdan Nowy, dł.4,6 km										ZDP	2 300,0	środki powiatu środki gminy budżet państwa środki UE
Przebudowa dr. powiat. Nr 2930 L Zagumnie – Biłgoraj – Majdan Nowy w msc. Dereźnia (dwa odc. łącznie, dł. 1,2 km)										ZDP	612,0	środki powiatu środki gminy budżet państwa środki UE
Budowa ul. Sitarskiej w Biłgoraju, dł. 1 150,0 mb										ZDP	2 300,0	środki powiatu środki gminy środki UE
Przebudowa dr. powiat. Nr 2810 L Chrzanów – Goraj, dł. 1,8 km										ZDP	912,0	środki powiatu środki gminy budżet państw środki UE

Przebudowa dr. powiat. Nr 2953 L Babice –Susiec, dł. 300 mb										ZDP	156,0	środki powiatu środki gminy budżet państw środki UE
Przebudowa dr. powiat. Nr 2900 L Żółkiewka - Turobin, odc. dł. 2 km										ZDP	1 012,0	środki powiatu środki gminy budżet państwa środki UE
Przebudowa dr. powiat. Nr 2811 L Kocudza Górna – Goraj, dł. 0,8 km										ZDP	406,0	środki powiatu środki gminy budżet państwa środki UE
Przebudowa dr. powiat. Nr 2938L od dr. 2935L-Biszczka, dł. 4,0 km										ZDP	2 000,0	środki powiatu środki gminy budżet państwa środki UE
Przebudowa dr. powiat. Nr 2316 L Maciejów – Żabno – Wierzchowina, dł. 2 km										ZDP	1 012,0	środki powiatu środki gminy budżet państw środki UE
Przebudowa dr. powiat. Nr 2906 L Gilów – Teodorówka, dł. 12 km										ZDP	6 072,0	środki powiatu środki gminy budżet państwa środki UE
Przebudowa dr. powiat. Nr 2946L Sigła-Stacja Kol. Krasnobród, w m.. Majdan Kasztelański, dł. 1,5 km										ZDP	750,0	środki powiatu środki gminy budżet państw środki UE
Przebudowa dr. powiat. Nr 2919L Gorajec – Tarnowola, dł. 3,0 km										ZDP	1 500,0	środki powiatu środki gminy budżet państwa środki UE

Budowa chodnika przy dr. powiat. Nr 2927 L Zagrody Dąbrowickie w msc. Dąbrowica, dł. 1 300 mb										ZDP	250,0	środki powiatu środki gminy budżet państwa środki UE
Budowa chodnika przy dr. powiat. Nr 2916 L Gromada – Biłgoraj w msc. Gromada, dł. 2 km										ZDP	370,0	środki powiatu środki gminy budżet państwa środki UE
Przebudowa dr. powiat. Nr 2903 L Zabłocie – Nowa Wieś – Radecznicza, odc. 2 km										ZDP	1 012,0	środki powiatu środki gminy budżet państwa środki UE
Przebudowa dr. powiat. Nr 2958L Wola Różaniecka-Różaniec, dł. 4,26 km										ZDP	2 130,0	środki powiatu środki gminy budżet państwa środki UE
Przebudowa dr. powiat. Nr 2961L Krzeszów – Dąbrówka, dł. 7,2 km										ZDP	3 600,0	środki powiatu środki gminy budżet państwa środki UE
Przebudowa dr. powiat. Nr 2940L Pawlichy – Biszczka, dł. 7,333 km										ZDP	3 700,0	środki powiatu środki gminy budżet państwa środki UE
Przebudowa dr. powiat. Nr 2315 L Kol.Guzówka – Elizówka, dł. 2 km										ZDP	1 012,0	środki powiatu środki gminy budżet państwa środki UE
Przebudowa dr. powiat. Nr 2905 L Zastawie – Hosznia Ordynacka, dł. 7,4 km										ZDP	3 748,0	środki powiatu środki gminy budżet państwa środki UE

Przebudowa dr. powiat. Nr 2935L Gózd Lipiński – Potok Górny, dł. 4,3 km																			ZDP	2 150,0	środki powiatu środki gminy budżet państw środki UE
Budowa dr. powiat. Nr 2921L Tereszpol – Smólsko na odcinku Bukownica – Bukownica Mała, dł. 0,9 km																			ZDP	810,0	środki powiatu środki gminy budżet państwa środki UE
Przebudowa dr. powiat. Nr 2808 L Otrocz – Tokary – Huta Tur., dł. 2 km																			ZDP	1 012,0	środki powiatu środki gminy budżet państwa środki UE
<b>Razem (lata: 2007-2013)</b>																				<b>69 750,0</b>	środki powiatu środki gminy budżet państwa środki UE
<b>OGÓLEM (lata: 2004-2013)</b>																				<b>103 428,4</b>	środki powiatu środki gminy budżet państw środki UE
<b>WSKAŹNIKI (OCZEKIWANE REZULTATY)</b>	<ul style="list-style-type: none"> <li>➤ poprawa stanu sieci dróg powiatowych,</li> <li>➤ wpływ na poprawę bezpieczeństwa ruchu drogowego,</li> <li>➤ polepszenie jakości środowiska naturalnego poprzez zmniejszanie tempa wzrostu zanieczyszczeń,</li> <li>➤ poprawa estetyki krajobrazu,</li> <li>➤ regulacja stosunków wodnych.</li> </ul>																				

## LISTA ZADAŃ/PROGRAMÓW NA LATA 2004-2013 z zakresu przebudowy mostów w ciągach dróg powiatowych

ZADANIE	CZAS REALIZACJI										JEDNOSTKA ODPOWIEDZIALNA	WYSOKOŚĆ BUDŻETU	ŹRÓDŁO BUDŻETU	
	04	05	06	07	08	09	10	11	12	13				
<b>LATA 2004 – 2006</b>														
Przebudowa mostu przy dr. powiat. 2921 L (1921L) Tereszpól - Smólsko												<b>ZDP</b>	90,7	środki powiatu środki gminy, budżet państwa, środki UE
Przebudowa mostu przy dr. powiat. 2938 L (1938 L) od dr. 1935 L - Biszczka												<b>ZDP</b>	80,9	środki powiatu środki gminy budżet państwa środki UE
Przebudowa mostu przy dr. powiat. 2936 L (1936 L) Bidaczów – Luchów Górny												<b>ZDP</b>	74,4	środki powiatu środki gminy budżet państwa środki UE
<b>Razem (lata 2004 – 2006)</b>													<b>246,0</b>	



LATA 2007 -2013

Przebudowa mostu przy dr. powiat. 2936 L (1936L) Bidaczów – Luchów Górny											<b>ZDP</b>	109,5	środki powiatu środki gminy, budżet państwa, środki UE
Przebudowa mostu przy dr. powiat. 2921 L (1921L) Tereszpól - Smólsko											<b>ZDP</b>	25,7	środki powiatu środki gminy, budżet państwa, środki UE
Przebudowa mostu przy dr. powiat. 2952 L (1952L) Długi Kąt - Susiec											<b>ZDP</b>	23,7	środki powiatu środki gminy, budżet państwa, środki UE
Przebudowa mostu przy dr. powiat. 2916 L (1916L) ul. Moniuszki											<b>ZDP</b>	27,6	środki powiatu środki UE,
Przebudowa mostu przy dr. powiat. 2902 L (1902L) Zaporze – Gródki – Czernięcin											<b>ZDP</b>	22,9	środki powiatu środki gminy budżet państwa środki UE
Przebudowa mostu przy dr. powiat. 2930 L (1930L) Dereźnia - Zagumnie											<b>ZDP</b>	29,8	środki powiat środki gminy budżet państwa środki UE
Przebudowa mostu przy dr. powiat.2930 L (1930L) ulica: kierunek Dereźnia - Zagumnie											<b>ZDP</b>	109,5	środki powiatu środki gminy budżet państwa środki UE

Przebudowa mostu przy dr. powiat. 2966 L (1966L) ul. Jana Pawła II										<b>ZDP</b>	82,2	środki powiatu środki UE
Przebudowa mostu przy dr. powiat. 2914 L (1914L) Rzeczyce – Wola Kątecka										<b>ZDP</b>	24,4	środki powiatu, środki gminy, budżet państwa środki UE
Przebudowa mostu przy dr. powiat. 2942 L (1942L) Majdan Nowy - Pisklaki										<b>ZDP</b>	16,6	środki powiatu środki gminy budżet państwa środki UE
Przebudowa mostu przy dr. powiat. 2928 L (1928L) Majdan Nowy										<b>ZDP</b>	14,2	środki powiatu środki gminy budżet państwa środki UE
Przebudowa mostu przy dr. powiat. 2910 L (1910L) Frampol – Latyczyn										<b>ZDP</b>	24,0	środki powiatu środki gminy budżet państwa środki UE



### INNE ZADANIA z zakresu inwestycji drogowych popierane przez samorząd powiatowy

ZADANIE	CZAS REALIZACJI										JEDNOSTKA ODPOWIEDZIALNA	WYSOKOŚĆ BUDŻETU w tys. zł.	ŹRÓDŁO BUDŻETU
	04	05	06	07	08	09	10	11	12	13			
<b>Lata 2007 - 2011</b>													
Budowa obwodnicy północnej miasta Biłgoraja, dł. 2,8 km											ZDP	8 400,0	środki samorządów środki zewn.
Budowa łącznika pomiędzy ul. Jana Pawła II a ul. Tarnogrodzką wraz z mostem na rzece Czarna Łada w m. Biłgoraj.											ZDP	6 500,0	środki samorządów środki zewn.
Budowa Traktu Janowskiego od drogi powiat. Nr 2924 L do ul. Granicznej wraz z ciągiem drogowym Nr 2821 L, dł. 7 km.											ZDP	7 000,0	środki samorządów środki zewn.
<b>Razem (lata 2007 –2011)</b>												<b>21 900,0</b>	

## LISTA ZADAŃ/PROGRAMÓW NA LATA 2004-2013 z zakresu oświaty

Lp.	ZADANIE	CZAS REALIZACJI										JEDNOSTKA ODPOWIEDZIALNA	WYSOKOŚĆ BUDŻETU w tys. zł	ŹRÓDŁO BUDŻETU	
		04	05	06	07	08	09	10	11	12	13				
1.	Budowa boisk w Zespole Szkół Ogólnokształcących w Biłgoraju i Zespole Szkół Ogólnokształcących i Gimnazjum Nr 1 im. Św. Jadwigi Królowej w Biłgoraju												Powiat biłgorajski	650	środki powiatu, budżet państwa, środki UE
2.	Wymiana okien, pokryć dachowych i ocieplenie obiektu Zespołu Szkół Ogólnokształcących w Biłgoraju												Powiat biłgorajski	1401,3	środki powiatu, budżet państwa, środki UE
3.	Wymiana okien i pokryć dachowych w obiektach Regionalnego Centrum Edukacji Zawodowej w Biłgoraju.												Powiat biłgorajski	714,9	środki powiatu, budżet państwa, środki UE
4.	Zakup środków transportu dla szkół												Powiat biłgorajski	180	środki powiatu, budżet państwa, środki UE,
<b>Razem w latach 2004-2006</b>													<b>2946,2</b>	środki powiatu, budżet państwa, środki UE	

Lp.	ZADANIE	CZAS REALIZACJI										JEDNOSTKA ODPOWIEDZIALNA	WYSOKOŚĆ BUDŻETU w tys. zł	ŹRÓDŁO BUDŻETU	
		04	05	06	07	08	09	10	11	12	13				
1.	Wymiana okien, pokryć dachowych i ocieplenie obiektów Zespołu Szkół Budowlanych i Ogólnokształcących w Biłgoraju												Powiat biłgorajski	1440,2	środki powiatu budżet państwa, środki UE
2.	Wymiana okien, pokryć dachowych i ocieplenie ścian zewnętrznych w Zespole Szkół Ogólnokształcących i Zawodowych w Turobinie												Powiat biłgorajski	650,00	środki powiatu budżet państwa, środki UE
2.	Wymiana okien, pokryć dachowych i ocieplenie obiektów Zespołu Szkół Zawodowych i Ogólnokształcących w Biłgoraju												Powiat biłgorajski	1110,8	środki, powiatu budżet państwa, środki UE,
3.	Wymiana okien, pokryć dachowych i ocieplenie ścian zewnętrznych w Zespole Szkół Agrotechnicznych w Różańcu												Powiat biłgorajski	1167	środki powiatu, budżet państwa, środki UE,
4.	Wymiana okien i ocieplenie ścian zewnętrznych w obiektach Zespołu Szkół Leśnych w Biłgoraju												Powiat biłgorajski	1649	środki, powiatu, budżet państwa, środki UE,
5.	Rozbudowa obiektów Zespołu Szkół Budowlanych i Ogólnokształcących w Biłgoraju												Powiat biłgorajski	3425	środki, powiatu, budżet państwa, środki UE,

6.	Modernizacja krytej pływalni Zespole Szkół Budowlanych i Ogólnokształcących w Biłgoraju										Powiat biłgorajski	1850	Środki powiatu, budżet państwa, środki UE,
7.	Modernizacja zewnętrznych obiektów sportowych Zespołu Szkół Budowlanych i Ogólnokształcących w Biłgoraju										Powiat biłgorajski	3100	środki powiatu, budżet państwa, środki UE,
8.	Rozbudowa obiektów Zespołu Szkół Zawodowych i Ogólnokształcących w Biłgoraju										Powiat biłgorajski	2100	środki powiatu, budżet państwa, środki UE,
<b>Razem w latach 2007-2013</b>											<b>16 492</b>	środki powiatu, budżet państwa, środki UE	
WSKAŹNIKI (OCZEKIWANE REZULTATY)		<ul style="list-style-type: none"> <li>➤ zabezpieczenie obiektów przed niekorzystnym działaniem czynników atmosferycznych,</li> <li>➤ likwidacja pokryć dachowych wykonanych z materiałów niebezpiecznych,</li> <li>➤ mniejsze koszty eksploatacji obiektów,</li> <li>➤ poprawa warunków pracy i nauki,</li> <li>➤ poprawa bezpieczeństwa,</li> <li>➤ poprawa estetyki terenu,</li> <li>➤ podniesienie atrakcyjności szkoły,</li> <li>➤ rozwój kultury fizycznej i sportu,</li> <li>➤ zagospodarowanie wolnego czasu dzieci i młodzieży,</li> <li>➤ rozwój imprez kulturalnych i sportowych,</li> <li>➤ zintegrowanie lokalnej społeczności.</li> </ul>											

## **5. Harmonogram czasowy i finansowy realizacji zadań powiatu na lata 2004 –2006.**

### **5.1. Szczegółowy opis zadań (fiszki).**



**5. HARMONOGRAM CZASOWY I FINANSOWY REALIZACJI ZADAN INWESTYCYJNYCH NA LATA 2004-2006**

L.p.	Nazwa zadania inwestycyjnego	Jednostka odpowiedzialna za realizację zadania	Okres realizacji zadania	Pochodzenie środków	Wysokość nakładów finansowych			
					Łącznie	2004 r.	2005 r.	2006 r.
1.	Odbudowa drogi powiatowej Nr 1935 L (2935L) Gózd Lipiński – Potok Górny od km 4+314 do km 6+214	Zarząd Dróg Powiatowych w Biłgoraju	2004 - 2005	BUDŻET PAŃSTWA	85 460	2 340	83 120	
				ŚRODKI LOKALNE	128 190	3 510	124 680	
				ŚRODKI UE	640 950	17 550	623 400	
				<b>RAZEM</b>	<b>854 600</b>	<b>23 400</b>	<b>831 200</b>	
2.	Odbudowa drogi powiatowej Nr 1923 L (2923L) Biłgoraj – Smólsko Duże od km 3+550 do km 4+650	Zarząd Dróg Powiatowych w Biłgoraju	2004 - 2005	BUDŻET PAŃSTWA	38 870	1 940	36 930	
				ŚRODKI LOKALNE	58 305	2 910	55 395	
				ŚRODKI UE	291 525	14 550	276 975	
				<b>RAZEM</b>	<b>388 700</b>	<b>19 400</b>	<b>369 300</b>	
3.	Budowa ronda na skrzyżowaniu Al. Jana Pawła II, ul. Sikorskiego i ul. Włosiankarskiej w Biłgoraju	Zarząd Dróg Powiatowych w Biłgoraju	2004 - 2005	BUDŻET PAŃSTWA	0	0	0	
				ŚRODKI LOKALNE	121 400	7 250	114 150	
				ŚRODKI UE	364 200	21 750	342 450	
				<b>RAZEM</b>	<b>485 600</b>	<b>29 000</b>	<b>456 600</b>	
4.	Budowa drogi powiatowej Nr 1924 L (2924L) Biłgoraj – Banachy w m. Dąbrowica od km 2+592 do km 3+729	Zarząd Dróg Powiatowych w Biłgoraju	2004 - 2005	BUDŻET PAŃSTWA	147 160	1 790	145 370	
				ŚRODKI LOKALNE	220 740	2 685	218 055	
				ŚRODKI UE	1 103 700	13 425	1 090 275	
				<b>RAZEM</b>	<b>1 471 600</b>	<b>17 900</b>	<b>1 453 700</b>	
5.	Budowa drogi powiatowej Nr 48532 (2945L) w m. Aleksandrów I od km 1+000,00 do km 3+102,45	Zarząd Dróg Powiatowych w Biłgoraju	2004-2006	BUDŻET PAŃSTWA	251 560	660	125 400	125 500
				ŚRODKI LOKALNE	377 340	990	188 100	188 250
				ŚRODKI UE	1 886 700	4 950	940 500	941 250
				<b>RAZEM</b>	<b>2 515 600</b>	<b>6 600</b>	<b>1 254 000</b>	<b>1 255 000</b>
6.	Przebudowa drogi powiatowej Nr 2954 L (1954L) Obsza – Zamch, dł. 3,5 km	Zarząd Dróg Powiatowych w Biłgoraju	2004 - 2006	BUDŻET PAŃSTWA	166 800	1 800	82 500	82 500
				ŚRODKI LOKALNE	250 200	2 700	123 750	123 750
				ŚRODKI UE	1 251 000	13 500	618 750	618 750
				<b>RAZEM</b>	<b>1 668 000</b>	<b>18 000</b>	<b>825 000</b>	<b>825 000</b>
7.	Budowa drogi powiatowej Nr 2936 L (1936L) Bidaczów Stary – Luchów Górny w km 0+000 do km 3+152, dł. 3,152 km	Zarząd Dróg Powiatowych w Biłgoraju	2004-2006	BUDŻET PAŃSTWA	365 000	5 000	180 000	180 000
				ŚRODKI LOKALNE	547 500	7 500	270 000	270 000
				ŚRODKI UE	2 737 500	37 500	1 350 000	1 350 000
				<b>RAZEM</b>	<b>3 650 000</b>	<b>50 000</b>	<b>1 800 000</b>	<b>1 800 000</b>

8.	Przebudowa drogi powiatowej Nr 2925L Korytków Duży - Ujście (Korytków - Andrzejówka), dł. 2,0 km	Zarząd Dróg Powiatowych w Biłgoraju	2005	BUDŻET PAŃSTWA	100 000		100 000
				ŚRODKI LOKALNE	150 000		150 000
				ŚRODKI UE	750 000		750 000
				<b>RAZEM</b>	1 000 000		1 000 000
9.	Budowa ulic wraz z kanalizacją deszczową w ciągu ul. B.Prusa, A. Mickiewicza, S. Żeromskiego, Puszkina i Wiejskiej na terenie m. Biłgoraja	Zarząd Dróg Powiatowych w Biłgoraju	2005	BUDŻET PAŃSTWA	100 000		100 000
				ŚRODKI LOKALNE	150 000		150 000
				ŚRODKI UE	750 000		750 000
				<b>RAZEM</b>	1 000 000		1 000 000
10.	Budowa ul. Narutowicza droga powiatowa klasy „L” w Biłgoraju od km 0+609 do km 0+935, dł. 0,326 km	Zarząd Dróg Powiatowych w Biłgoraju	2005	BUDŻET PAŃSTWA	0		0
				ŚRODKI LOKALNE	286 950		286 950
				ŚRODKI ZEWNĘTRZNE	286 950		286 950
				<b>RAZEM</b>	573 900		573 900
11.	Budowa Al. 400 - lecia w Biłgoraju na odc.od ul. Kochanowskiego do ul. Cegielnianej, dł. 0,5 km	Zarząd Dróg Powiatowych w Biłgoraju	2005	BUDŻET PAŃSTWA	101 000		101 000
				ŚRODKI LOKALNE	151 500		151 500
				ŚRODKI ZEWNĘTRZNE	757 500		757 500
				<b>RAZEM</b>	1 010 000		1 010 000
12.	Budowa drogi powiatowej Nr 2904 L Chłaniów - Zabłocie - Bzowiec -Tworyczów, dł. 1,0 km	Zarząd Dróg Powiatowych w Biłgoraju	2005	BUDŻET PAŃSTWA	101 000		101 000
				ŚRODKI LOKALNE	151 500		151 500
				ŚRODKI UE	757 500		757 500
				<b>RAZEM</b>	1 010 000		1 010 000
13.	Przebudowa drogi powiatowej Nr 2947 L Zwierzyniec - Tereszpol na odc. 1,0 km	Zarząd Dróg Powiatowych w Biłgoraju	2005	BUDŻET PAŃSTWA	50 600		50 600
				ŚRODKI LOKALNE	75 900		75 900
				ŚRODKI UE	379 500		379 500
				<b>RAZEM</b>	506 000		506 000
14.	Budowa drogi powiatowej Nr 2921 L Tereszpol - Smółsko na odcinku Bukownica - Bukownica Mała, dł. 900,0 mb	Zarząd Dróg Powiatowych w Biłgoraju	2005	BUDŻET PAŃSTWA	101 000		101 000
				ŚRODKI LOKALNE	151 500		151 500
				ŚRODKI UE	757 500		757 500
				<b>RAZEM</b>	1 010 000		1 010 000
15.	Przebudowa drogi powiatowej Nr 2919 L Gorajec - Tarnowola w miejscoci Lipowiec dł. 800,0 mb	Zarząd Dróg Powiatowych w Biłgoraju	2005	BUDŻET PAŃSTWA	40 600		40 600
				ŚRODKI LOKALNE	60 900		60 900
				ŚRODKI UE	304 500		304 500
				<b>RAZEM</b>	406 000		406 000

16.	Przebudowa drogi powiatowej Nr 2919 L Gorajec - Tarnowola w miejscowości Tereszpol Zaorenda dł. 600,0 mb	Zarząd Dróg Powiatowych w Biłgoraju	2005	BUDŻET PAŃSTWA	30 600		30 600	
				ŚRODKI LOKALNE	45 900		45 900	
				ŚRODKI UE	229 500		229 500	
				<b>RAZEM</b>	306 000		306 000	
17.	Przebudowa drogi powiatowej Nr 2943 L Księżpol - Obsza, dł. 5,0 km	Zarząd Dróg Powiatowych w Biłgoraju	2005 - 2006	BUDŻET PAŃSTWA	253 000	128 000	125 000	
				ŚRODKI LOKALNE	379 500	192 000	187 500	
				ŚRODKI UE	1 897 500	960 000	937 500	
				<b>RAZEM</b>	2 530 000	1 280 000	1 250 000	
18.	Przebudowa drogi powiatowej Nr 2926 L (1926L) Huta Krzeszowska – Biłgoraj, dł. 2,0 km	Zarząd Dróg Powiatowych w Biłgoraju	2005 - 2006	BUDŻET PAŃSTWA	105 000		5 000	100 000
				ŚRODKI LOKALNE	157 500		7 500	150 000
				ŚRODKI UE	787 500		37 500	750 000
				<b>RAZEM</b>	1 050 000		50 000	1 000 000
19.	Przebudowa drogi powiatowej Nr 2907 L (1907L) Wólka Abramowska – Albinów, dł. 2,95 km	Zarząd Dróg Powiatowych w Biłgoraju	2005 - 2006	BUDŻET PAŃSTWA	154 000		4 000	150 000
				ŚRODKI LOKALNE	231 000		6 000	225 000
				ŚRODKI UE	1 155 000		30 000	1 125 000
				<b>RAZEM</b>	1 540 000		40 000	1 500 000
20.	Przebudowa drogi powiatowej Nr 2913 L (1913L) Wola Radzięcka – Hedwiżyn (przebudowa serpentyn i nawierzchni), dł. 0,5 km	Zarząd Dróg Powiatowych w Biłgoraju	2005 - 2006	BUDŻET PAŃSTWA	30 000		3 000	27 000
				ŚRODKI LOKALNE	45 000		4 500	40 500
				ŚRODKI UE	225 000		22 500	202 500
				<b>RAZEM</b>	300 000		30 000	270 000
21.	Przebudowa drogi powiatowej Nr 2943 L (1943L) Księżpol – Obsza w m. Rakówka, dł. 1,5 km	Zarząd Dróg Powiatowych w Biłgoraju	2005 - 2006	BUDŻET PAŃSTWA	78 000		3 000	75 000
				ŚRODKI LOKALNE	117 000		4 500	112 500
				ŚRODKI UE	585 000		22 500	562 500
				<b>RAZEM</b>	780 000		30 000	750 000
22.	Przebudowa drogi powiatowej nr 2933L Majdan Stary-Zanie dł. 1650 mb	Zarząd Dróg Powiatowych w Biłgoraju	2005-2006	BUDŻET PAŃSTWA	82 500		2 500	80 000
				ŚRODKI LOKALNE	123 750		3 750	120 000
				ŚRODKI UE	618 750		18 750	600 000
				<b>RAZEM</b>	825 000		25 000	800 000
23.	Przebudowa drogi powiatowej Nr 2926 L (1926L) Huta Krzeszowska – Biłgoraj, dł. 8,395 km	Zarząd Dróg Powiatowych w Biłgoraju	2005-2007	BUDŻET PAŃSTWA	154 000		140 000	14 000
				ŚRODKI LOKALNE	420 000		210 000	210 000
				ŚRODKI UE	2 100 000		1 050 000	1 050 000
				<b>RAZEM</b>	2 800 000		1 400 000	1 400 000

24.	Przebudowa drogi powiatowej Nr 2948 L od drogi woj. Nr 849 - Stanisławów, odc. w Stanisławowie dł. 2,4 km	Zarząd Dróg Powiatowych w Biłgoraju	2006-2008	BUDŻET PAŃSTWA	60 000		60 000
				ŚRODKI LOKALNE	40 000		40 000
				ŚRODKI UE	300 000		300 000
				<b>RAZEM</b>	400 000		400 000
25.	Przebudowa drogi powiatowej Nr 2901 L Zagroble - Czernięcin, dł. 2,0 km	Zarząd Dróg Powiatowych w Biłgoraju	2006	BUDŻET PAŃSTWA	101 200		101 200
				ŚRODKI LOKALNE	151 800		151 800
				ŚRODKI UE	759 000		759 000
				<b>RAZEM</b>	1 012 000		1 012 000
26.	Budowa drogi powiatowej Nr 2909 L Albinów - Jędrzejówka, dł. 1,5 km	Zarząd Dróg Powiatowych w Biłgoraju	2006	BUDŻET PAŃSTWA	151 000		151 000
				ŚRODKI LOKALNE	226 500		226 500
				ŚRODKI UE	1 132 500		1 132 500
				<b>RAZEM</b>	1 510 000		1 510 000
27.	Budowa chodnika przy drodze powiatowej nr 2952L Długi Kąt-Susiec dł. 2km w miejscowości Hamernia	Zarząd Dróg Powiatowych w Biłgoraju	2006-2009	BUDŻET PAŃSTWA	38 500	4 300	34 200
				ŚRODKI LOKALNE	57 750	6 450	51 300
				ŚRODKI UE	288 750	32 250	256 500
				<b>RAZEM</b>	385 000	43 000	342 000
28.	Przebudowa mostu przy dr. powiat. 2921 L (1921L) Tereszpol-Smólsko	Zarząd Dróg Powiatowych w Biłgoraju	2005 – 2006	BUDŻET PAŃSTWA	9 070	1 200	7 870
				ŚRODKI LOKALNE	13 605	1 800	11 805
				ŚRODKI UE	68 025	9 000	59 025
				<b>RAZEM</b>	90 700	12 000	78 700
29.	Przebudowa mostu przy drodze powiatowej 2936 L (1936L) Bidaczów – Luchów Górny	Zarząd Dróg Powiatowych w Biłgoraju	2005 – 2006	BUDŻET PAŃSTWA	7 440	1 200	6 240
				ŚRODKI LOKALNE	11 160	1 800	9 360
				ŚRODKI UE	55 800	9 000	46 800
				<b>RAZEM</b>	74 400	12 000	62 400
30.	Przebudowa mostu przy drodze powiatowej 2938 L (1938L) od drogi 1935 L - Biszczka	Zarząd Dróg Powiatowych w Biłgoraju	2005 – 2006	BUDŻET PAŃSTWA	8 090	1 200	6 890
				ŚRODKI LOKALNE	12 135	1 800	10 335
				ŚRODKI UE	60 675	9 000	51 675
				<b>RAZEM</b>	80 900	12 000	68 900
31.	Budowa boisk w Zespole Szkół Ogólnokształcących w Biłgoraju i Zespole Szkół Ogólnokształcących i Gimnazjum Nr 1 im. Św. Jadwigi Królowej w Biłgoraju	Starostwo Powiatowe w Biłgoraju	2005	BUDŻET PAŃSTWA	65 000	65 000	
				ŚRODKI LOKALNE	97 500	97 500	
				ŚRODKI UE	487 500	487 500	
				<b>RAZEM</b>	650 000	650 000	

32.	Wymiana okien, pokryć dachowych i ocieplenie obiektu Zespołu Szkół Ogólnokształcących w Biłgoraju	Starostwo Powiatowe w Biłgoraju	2005	BUDŻET PAŃSTWA	140 130		140 130	
				ŚRODKI LOKALNE	210 195		210 195	
				ŚRODKI UE	1 050 975		1 050 975	
				<b>RAZEM</b>	<b>1 401 300</b>		<b>1 401 300</b>	
33.	Wymiana okien i pokryć dachowych w obiektach Regionalnego Centrum Edukacji Zawodowej w Biłgoraju	Starostwo Powiatowe w Biłgoraju	2005	BUDŻET PAŃSTWA	71 490		71 490	
				ŚRODKI LOKALNE	107 235		107 235	
				ŚRODKI UE	536 175		536 175	
				<b>RAZEM</b>	<b>714 900</b>		<b>714 900</b>	
34.	Wymiana okien, pokryć dachowych i ocieplenie budynku w Zespole Szkół Ogólnokształcą i Zawodowych w Turobinie	Starostwo Powiatowe w Biłgoraju	2006-2007	BUDŻET PAŃSTWA	11 600			11 600
				ŚRODKI LOKALNE	17 400			17 400
				ŚRODKI UE	87 000			87 000
				<b>RAZEM</b>	<b>116 000</b>			<b>116 000</b>
<b>WARTOŚĆ WYDATKÓW OGÓLEM</b>				<b>BUDŻET PAŃSTWA</b>	<b>3 199 670</b>	<b>141 530</b>	<b>1 845 140</b>	<b>1 213 000</b>
				<b>ŚRODKI LOKALNE</b>	<b>5 346 855</b>	<b>219 545</b>	<b>3 168 810</b>	<b>1 958 500</b>
				<b>ŚRODKI UE</b>	<b>25 443 675</b>	<b>1 083 225</b>	<b>14 467 950</b>	<b>9 892 500</b>
				<b>RAZEM</b>	<b>34 116 200</b>	<b>1 444 300</b>	<b>19 481 900</b>	<b>13 190 000</b>

34 116 200

<b>NAZWA ZADANIA:</b>	Odbudowa drogi powiatowej Nr 1935 L Gózd Lipiński – Potok Górny od km 4+314 do km 6+214	
<b>PLANOWANY TERMIN REALIZACJI ZADANIA:</b>	2004 - 2005	
<b>LOKALIZACJA:</b>	Gmina Potok Górny	
<b>CEL REALIZACJI ZADANIA:</b>	Poprawa stanu lokalnej infrastruktury technicznej Dostosowanie do standardów dróg powiatowych	
<b>PODMIOTY UCZESTNICZĄCE WE WDRAŻANIU:</b>	Powiat Biłgorajski Gmina Potok Górny	
<b>ZASIĘG ODDZIAŁYWANIA ZADANIA:</b>	Lokalne (1,9 km)	
<b>ZGODNOŚĆ ZADANIA Z PLANEM ZAGOSPODAROWANIA PRZESTRZENNEGO:</b>	Tak	
<b>POWIĄZANIE ZADANIA Z INNYMI DZIAŁANAMI REALIZOWANYMI NA POZIOMIE GMINY, POWIATU, WOJEWÓDZTWA</b>	Gmina planuje w latach: 2006 – 2007 budowę odcinka dr. gminnej ok. 2,5 km Jedlinki – Lipiny Górne - Borowina	
<b>1. OPIS ZADANIA</b>		
Przebudowa ma na celu wzmocnienie konstrukcji nawierzchni; dostosowanie do obowiązujących norm technicznych; regulację stosunków wodnych.		
<b>1.1 ZAKRES RZECZOWY ZADANIA – CHARAKTERYSTYKA</b>		
Przebudowa istniejącej nawierzchni drogi powiatowej Nr 2935 L (1935L) o długości 1,9 km		
<b>1.2 SCALONY HARMONOGRAM RZECZOWO – FINANSOWY ZADANIA</b>		
	<b>Zakres rzeczowy – opis faz procesu inwestycyjnego</b>	<b>Ogółem wielkość nakładów w tys. zł.</b>
<b>Rok 1</b>	W 2004 r. – projekt techniczny	23,4
<b>Rok 2</b>	W 2005 roku przebudowa drogi powiatowej, dł. 1,9 km	831,2
<b>Rok 3</b>	-	-
<b>Rok 4</b>	-	-
<b>Rok 5</b>	-	-
<b>Razem koszty planowanego zadania inwestycyjnego:</b>		<b>854,6</b>
<b>Wysokość środków lokalnych (%):</b>		<b>15 %</b>
<b>POTENCJALNE ŹRÓDŁA FINANSOWANIA ZADANIA:</b>		
ZPORR, Działanie 3.1. – Obszary wiejskie		
<b>2. OPIS KORZYŚCI Z REALIZACJI ZADANIA/OCZEKIWANE REZULTATY</b>		
<b>EKONOMICZNE</b>	-	
<b>SPOŁECZNE</b>	Poprawa warunków komunikacji Poprawa ruchu drogowego	
<b>EKOLOGICZNE</b>	Poprawa stanu środowiska naturalnego Zmniejszenie emisji spalin do atmosfery	
<b>3. DODATKOWE INFORMACJE (np. istniejąca dokumentacja, uchwały, projekty):</b>		
<i>Jest dokumentacja techniczna</i>		

<b>NAZWA ZADANIA:</b>	<b>Odbudowa drogi powiatowej Nr 1923 L Bilgoraj – Smólsko Duże od km 3+550 do km 4+650</b>	
<b>PLANOWANY TERMIN REALIZACJI ZADANIA:</b>	<b>2004 - 2005 r.</b>	
<b>LOKALIZACJA:</b>	<b>Gmina Bilgoraj</b>	
<b>CEL REALIZACJI ZADANIA:</b>	Poprawa stanu lokalnej infrastruktury technicznej Dostosowanie do standardów dróg powiatowych	
<b>PODMIOTY UCZESTNICZĄCE WE WDRAŻANIU:</b>	Powiat Bilgorajski Gmina Bilgoraj	
<b>ZASIĘG ODDZIAŁYWANIA ZADANIA:</b>	Lokalne (1,1 km)	
<b>ZGODNOŚĆ ZADANIA Z PLANEM ZAGOSPODAROWANIA PRZESTRZENNEGO:</b>	tak	
<b>POWIĄZANIE ZADANIA Z INNYMI DZIAŁANAMI REALIZOWANYMI NA POZIOMIE GMINY, POWIATU, WOJEWÓDZTWA</b>	Rozbudowa i modernizacja systemu komunikacyjnego	
<b>1. OPIS ZADANIA</b>		
Przebudowa ma na celu wzmocnienie konstrukcji nawierzchni; dostosowanie do obowiązujących norm technicznych; regulację stosunków wodnych.		
<b>1.1 ZAKRES RZECZOWY ZADANIA - CHARAKTERYSTYKA</b>		
Przebudowa istniejącej nawierzchni drogi powiatowej Nr 2923 L (1923L) na odcinku 1,1 km.		
<b>1.2 SCALONY HARMONOGRAM RZECZOWO - FINANSOWY ZADANIA</b>		
	<b>Zakres rzeczowy – opis faz procesu inwestycyjnego</b>	<b>Ogółem wielkość nakładów w tys. zł.</b>
<b>Rok 1</b>	W 2004 r. – projekt techniczny	19,4
<b>Rok 2</b>	W 2005 roku przebudowa drogi o dł. 1,1 km	369,3
<b>Rok 3</b>		-
<b>Rok 4</b>		-
<b>Rok 5</b>		-
<b>Razem koszty planowanego zadania inwestycyjnego:</b>		<b>388,7</b>
<b>Wysokość środków lokalnych (%):</b>		<b>15 %</b>
<b>POTENCJALNE ŹRÓDŁA FINANSOWANIA ZADANIA:</b>		
ZPORR, Działanie 3.1. – Obszary wiejskie		
<b>2. OPIS KORZYŚCI Z REALIZACJI ZADANIA/OCZEKIWANE REZULTATY</b>		
<b>EKONOMICZNE</b>	-	
<b>SPOŁECZNE</b>	Poprawa warunków komunikacji Poprawa ruchu drogowego	
<b>EKOLOGICZNE</b>	Poprawa stanu środowiska naturalnego Zmniejszenie emisji spalin do atmosfery	
<b>3. DODATKOWE INFORMACJE (np. istniejąca dokumentacja, uchwały, projekty):</b>		
Jest dokumentacja techniczna		

<b>NAZWA ZADANIA:</b>	Budowa ronda na skrzyżowaniu Al. Jana Pawła II, ul. Sikorskiego i ul. Włosiankarskiej w Bilgoraju	
<b>PLANOWANY TERMIN REALIZACJI ZADANIA:</b>	2004 -2005 r.	
<b>LOKALIZACJA:</b>	Miasto Bilgoraj	
<b>CEL REALIZACJI ZADANIA:</b>	Poprawa stanu lokalnej infrastruktury technicznej Dostosowanie do standardów dróg powiatowych	
<b>PODMIOTY UCZESTNICZĄCE WE WDRAŻANIU:</b>	Powiat Bilgorajski Inwestor prywatny	
<b>ZASIĘG ODDZIAŁYWANIA ZADANIA:</b>	Lokalne	
<b>ZGODNOŚĆ ZADANIA Z PLANEM ZAGOSPODAROWANIA PRZESTRZENNEGO:</b>	Tak	
<b>POWIĄZANIE ZADANIA Z INNYMI DZIAŁANAMI REALIZOWANYMI NA POZIOMIE GMINY, POWIATU, WOJEWÓDZTWA</b>	Rozbudowa i modernizacja systemu komunikacyjnego	
<b>1. OPIS ZADANIA</b>		
Budowa nowego ronda na skrzyżowaniu w/w ulic ma na celu poprawę przejezdności po drogach powiatowych w m. Bilgoraj oraz poprawę bezpieczeństwa ruchu drogowego.		
<b>1.1 ZAKRES RZECZOWY ZADANIA – CHARAKTERYSTYKA</b>		
Budowa nowego ronda na istniejącym skrzyżowaniu ul. Al. Jana Pawła II, ul. Sikorskiego i ul. Włosiankarskiej w Bilgoraju.		
<b>1.2 SCALONY HARMONOGRAM RZECZOWO - FINANSOWY ZADANIA</b>		
	<b>Zakres rzeczowy – opis faz procesu inwestycyjnego</b>	<b>Ogółem wielkość nakładów w tys zł</b>
<b>Rok 1</b>	W 2004 r. wykonanie studium wykonalności + projekt	29,0
<b>Rok 2</b>	W 2005 roku budowa ronda na w/w skrzyżowaniu	456,6
<b>Rok 3</b>	-	-
<b>Rok 4</b>	-	-
<b>Rok 5</b>	-	-
<b>Razem koszty planowanego zadania inwestycyjnego:</b>		<b>485,6</b>
<b>Wysokość środków lokalnych (%):</b>		<b>25%</b>
<b>POTENCJALNE ŹRÓDŁA FINANSOWANIA ZADANIA:</b>		
ZPORR, Działanie 1.1. – Modernizacja i rozbudowa regionalnego układu komunikacyjnego Poddziałanie 1.1.1. – Infrastruktura drogowa		
<b>2. OPIS KORZYŚCI Z REALIZACJI ZADANIA/OCZEKIWANE REZULTATY</b>		
<b>EKONOMICZNE</b>	Wzrost atrakcyjności ekonomicznej terenu	
<b>SPOŁECZNE</b>	Poprawa warunków komunikacji i poprawa bezpieczeństwa ruchu drogowego	
<b>EKOLOGICZNE</b>	Zmniejszenie hałasu i emisji zanieczyszczeń do atmosfery.	
<b>3. DODATKOWE INFORMACJE (np. istniejąca dokumentacja, uchwały, projekty):</b>		
Jest dokumentacja techniczna		



<b>NAZWA ZADANIA:</b>	<b>Budowa drogi powiatowej Nr 1924 L Biłgoraj – Banachy w m. Dąbrowica od km 2+592 do km 3+729</b>	
<b>PLANOWANY TERMIN REALIZACJI ZADANIA:</b>	<b>2004 - 2005 r.</b>	
<b>LOKALIZACJA:</b>	<b>Gmina Biłgoraj</b>	
<b>CEL REALIZACJI ZADANIA:</b>	Poprawa stanu lokalnej infrastruktury technicznej Dostosowanie do standardów dróg powiatowych	
<b>PODMIOTY UCZESTNICZĄCE WE WDRAŻANIU:</b>	Powiat Biłgorajski Gmina Biłgoraj	
<b>ZASIĘG ODDZIAŁYWANIA ZADANIA:</b>	Lokalne (1,137 km)	
<b>ZGODNOŚĆ ZADANIA Z PLANEM ZAGOSPODAROWANIA PRZESTRZENNEGO:</b>	tak	
<b>POWIĄZANIE ZADANIA Z INNYMI DZIAŁANAMI REALIZOWANYMI NA POZIOMIE GMINY, POWIATU, WOJEWÓDZTWA</b>	Gm. Biłgoraj planuje budowę dr. gm. w m. Kolonia Sól w latach 2007 – 2013 o dł. 1 km.	
<b>1. OPIS ZADANIA</b>		
Budowa nowego odcinka drogi w celu uzupełniania i poprawy stanu sieci dróg powiatowych na terenie Powiatu Biłgorajskiego		
<b>1.1 ZAKRES RZECZOWY ZADANIA - CHARAKTERYSTYKA</b>		
Budowa nowego odcinka o długości 1,137 km.		
<b>1.2 SCALONY HARMONOGRAM RZECZOWO - FINANSOWY ZADANIA</b>		
	<b>Zakres rzeczowy – opis faz procesu inwestycyjnego</b>	<b>Ogółem wielkość nakładów w tys zł</b>
<b>Rok 1</b>	W 2004 r. wykonanie projektu + studium wykonalności	17,9
<b>Rok 2</b>	W 2005 r. budowa odcinka o długości 1,1 km	1.453,7
<b>Rok 3</b>		-
<b>Rok 4</b>		-
<b>Rok 5</b>		-
<b>Razem koszty planowanego zadania inwestycyjnego:</b>		<b>1.471,6</b>
<b>Wysokość środków lokalnych (%):</b>		<b>15 %</b>
<b>POTENCJALNE ŹRÓDŁA FINANSOWANIA ZADANIA:</b>		
ZPORR, Działanie 3.1 – Obszary wiejskie		
<b>2. OPIS KORZYŚCI Z REALIZACJI ZADANIA/OCZEKIWANE REZULTATY</b>		
<b>EKONOMICZNE</b>	Wzrost wartości ekonomicznej gruntów	
<b>SPOŁECZNE</b>	Poprawa warunków komunikacji Poprawa ruchu drogowego	
<b>EKOLOGICZNE</b>	Poprawa stanu środowiska naturalnego Zmniejszenie emisji spalin do atmosfery Regulacja stosunków wodnych	
<b>3. DODATKOWE INFORMACJE (np. istniejąca dokumentacja, uchwały, projekty):</b>		
Jest dokumentacja techniczna		

<b>NAZWA ZADANIA</b>	<b>Budowa drogi powiatowej Nr 48532 w m. Aleksandrów I od km 1+000,00 do km 3+102,45</b>	
<b>PLANOWANY TERMIN REALIZACJI ZADANIA:</b>	<b>2004-2006 r.</b>	
<b>LOKALIZACJA:</b>	<b>Gmina Aleksandrów</b>	
<b>CEL REALIZACJI ZADANIA:</b>	Poprawa stanu lokalnej infrastruktury technicznej Dostosowanie do standardów dróg powiatowych	
<b>PODMIOTY UCZESTNICZĄCE WE WDRAŻANIU:</b>	Powiat Biłgorajski Gmina Aleksandrów	
<b>ZASIĘG ODDZIAŁYWANIA ZADANIA:</b>	Lokalne (2.102,45 km)	
<b>ZGODNOŚĆ ZADANIA Z PLANEM ZAGOSPODAROWANIA PRZESTRZENNEGO:</b>	tak	
<b>POWIĄZANIE ZADANIA Z INNYMI DZIAŁANAMI REALIZOWANYMI NA POZIOMIE GMINY, POWIATU, WOJEWÓDZTWA</b>	Rozbudowa i modernizacja systemu komunikacyjnego	
<b>1. OPIS ZADANIA</b>		
Budowa nowego odcinka drogi w celu poprawy stanu sieci dróg na terenie Powiatu Biłgorajskiego.		
<b>1.1 ZAKRES RZECZOWY ZADANIA - CHARAKTERYSTYKA</b>		
Budowa nowej drogi powiatowej o długości 2.102,45 km.		
<b>1.2 SCALONY HARMONOGRAM RZECZOWO - FINANSOWY ZADANIA</b>		
	<b>Zakres rzeczowy – opis faz procesu inwestycyjnego</b>	<b>Ogółem wielkość nakładów w tys. zł.</b>
<b>Rok 1</b>	W 2004 r. – studium wykonalności	6,6
<b>Rok 2</b>	W 2005 r. - budowa odcinka drogi o dł. 1.051 km	1 254,0
<b>Rok 3</b>	W 2006 r. – budowa odcinka drogi o dł.1.051,45 km	1 255,0
<b>Rok 4</b>		-
<b>Rok 5</b>		-
<b>Razem koszty planowanego zadania inwestycyjnego:</b>		<b>2 515,6</b>
<b>Wysokość środków lokalnych (%):</b>		<b>15 %</b>
<b>POTENCJALNE ŹRÓDŁA FINANSOWANIA ZADANIA:</b>		
ZPORA, Działanie 3.1 – Obszary wiejskie		
<b>2. OPIS KORZYŚCI Z REALIZACJI ZADANIA/OCZEKIWANE REZULTATY</b>		
<b>EKONOMICZNE</b>	Rozwój usług towarzyszących Wzrost wartości inwestycyjnej okolicznych terenów	
<b>SPOŁECZNE</b>	Podniesienie warunków życia mieszkańców poprzez polepszenie warunków dojazdu (zapewnienie połączenia z drogą woj.: Nr 853 Majdan Nowy – Tomaszów Lub. oraz poprawa jakości dostępu do dr. woj. Nr 849 Józefów – Wola Obszańska). Zwiększenie bezpieczeństwa ruchu kołowego i pieszego. Poprawa jakości życia i bezpieczeństwa mieszkańców.	
<b>EKOLOGICZNE</b>	Mniejsze ilości zużycia paliw, co się wiąże z mniejszą emisją spalin do atmosfery	
<b>INNE</b>	Poprawa estetyki krajobrazu, udostępnienie turystom atrakcyjnych terenów, szlaków i miejsc pamięci narodowej. Rozbudowa sieci komunikacyjnej, która w perspektywie może przyczynić się do poprawy dostępności do przejścia granicznego na granicy wschodniej.	
<b>3. DODATKOWE INFORMACJE (np. istniejąca dokumentacja, uchwały, projekty):</b>		
Jest dokumentacja techniczna, pozwolenie na budowę		

<b>NAZWA ZADANIA:</b>	Przebudowa drogi powiatowej Nr 2954 L Obsza – Zamch, dł. 3,5 km	
<b>PLANOWANY TERMIN REALIZACJI ZADANIA:</b>	2004 - 2006 r.	
<b>LOKALIZACJA:</b>	Gmina Obsza	
<b>CEL REALIZACJI ZADANIA:</b>	Poprawa stanu lokalnej infrastruktury technicznej Dostosowanie do standardów dróg powiatowych	
<b>PODMIOTY UCZESTNICZĄCE WE WDRAŻANIU:</b>	Powiat Biłgorajski Gmina Obsza	
<b>ZASIĘG ODDZIAŁYWANIA ZADANIA:</b>	Lokalne (3,5 km)	
<b>ZGODNOŚĆ ZADANIA Z PLANEM ZAGOSPODAROWANIA PRZESTRZENNEGO:</b>	Tak	
<b>POWIĄZANIE ZADANIA Z INNYMI DZIAŁANAMI REALIZOWANYMI NA POZIOMIE GMINY, POWIATU, WOJEWÓDZTWA</b>	Gmina planuje budowę odcinka kanalizacji sanitarnej o dł. 7 075 m w latach 2005 – 2006.	
<b>1. OPIS ZADANIA</b>		
Wzmocnienie konstrukcji nawierzchni, dostosowanie do norm technicznych, regulacja stosunków wodnych		
<b>1.1 ZAKRES RZECZOWY ZADANIA – CHARAKTERYSTYKA</b>		
Przebudowa odcinka drogi na długości 3,5 km		
<b>1.2 SCALONY HARMONOGRAM RZECZOWO - FINANSOWY ZADANIA</b>		
	<b>Zakres rzeczowy – opis faz procesu inwestycyjnego</b>	<b>Ogółem wielkość nakładów w tys. zł.</b>
<b>Rok 1</b>	W 2004 r. wykonanie dokumentacji technicznej	18
<b>Rok 2</b>	W 2005 r. przebudowa odcinka drogi o dł. 1,75 km	825
<b>Rok 3</b>	W 2006 r. przebudowa odcinka drogi o dł. 1,75 km	825
<b>Rok 4</b>	-	-
<b>Rok 5</b>	-	-
<b>Razem koszty planowanego zadania inwestycyjnego:</b>		<b>1.668</b>
<b>Wysokość środków lokalnych (%):</b>		<b>15 %</b>
<b>POTENCJALNE ŹRÓDŁA FINANSOWANIA ZADANIA:</b>		
ZPORR, Działanie 3.1. – Obszary wiejskie		
<b>2. OPIS KORZYŚCI Z REALIZACJI ZADANIA/OCZEKIWANE REZULTATY</b>		
<b>EKONOMICZNE</b>		
<b>SPOŁECZNE</b>	Poprawa warunków komunikacji Poprawa ruchu drogowego	
<b>EKOLOGICZNE</b>	Poprawa stanu środowiska naturalnego Zmniejszenie emisji spalin do atmosfery Regulacja stosunków wodnych	
<b>3. DODATKOWE INFORMACJE (np. istniejąca dokumentacja, uchwały, projekty):</b>		
Dokumentacja techniczna w opracowaniu.		

<b>NAZWA ZADANIA:</b>	<b>Budowa drogi powiatowej Nr 2936 L Bidaczów Stary – Luchów Górny w km 0+000 do km 3+152, dł. 3,152 km</b>	
<b>PLANOWANY TERMIN REALIZACJI ZADANIA:</b>	<b>2004-2006 r.</b>	
<b>LOKALIZACJA:</b>	<b>Gmina Biszcza</b>	
<b>CEL REALIZACJI ZADANIA:</b>	Poprawa stanu lokalnej infrastruktury technicznej Dostosowanie do standardów dróg powiatowych	
<b>PODMIOTY UCZESTNICZĄCE WE WDRAŻANIU:</b>	Powiat Biłgorajski Gmina Biszcza	
<b>ZASIĘG ODDZIAŁYWANIA ZADANIA:</b>	Lokalne (3,152 km)	
<b>ZGODNOŚĆ ZADANIA Z PLANEM ZAGOSPODAROWANIA PRZESTRZENNEGO:</b>	Tak	
<b>POWIĄZANIE ZADANIA Z INNYMI DZIAŁANAMI REALIZOWANYMI NA POZIOMIE GMINY, POWIATU, WOJEWÓDZTWA</b>	Gmina w dalszej perspektywie planuje budowę dr. gminnej dł. ok. 3 km Budziarze – Suszki oraz w 2005 – 2006 r. budowę ścieżek rowerowych dł. 6 km.	
<b>1. OPIS ZADANIA</b>		
Poprawa stanu sieci dróg powiatowych na terenie Powiatu Biłgorajskiego		
<b>1.1 ZAKRES RZECZOWY ZADANIA - CHARAKTERYSTYKA</b>		
Budowa nowego odcinka o długości 3,152 km		
<b>1.2 SCALONY HARMONOGRAM RZECZOWO - FINANSOWY ZADANIA</b>		
	<b>Zakres rzeczowy – opis faz procesu inwestycyjnego</b>	<b>Ogółem wielkość nakładów w tys zł</b>
<b>Rok 1</b>	W 2004 r. wykonanie projektu + studium wykonalności	50
<b>Rok 2</b>	W 2005 r. budowa odcinka o dł. 1,576 km	1.800
<b>Rok 3</b>	W 2006 r. budowa odcinka o dł. 1,576 km	1.800
<b>Rok 4</b>	-	-
<b>Rok 5</b>	-	-
<b>Razem koszty planowanego zadania inwestycyjnego:</b>		<b>3.650</b>
<b>Wysokość środków lokalnych (%):</b>		<b>15 %</b>
<b>POTENCJALNE ŹRÓDŁA FINANSOWANIA ZADANIA:</b>		
ZPORR, Działanie 3.1. – Obszary wiejskie		
<b>2. OPIS KORZYŚCI Z REALIZACJI ZADANIA/OCZEKIWANE REZULTATY</b>		
<b>EKONOMICZNE</b>	Wzrost wartości ekonomicznej gruntów.	
<b>SPOŁECZNE</b>	Poprawa warunków komunikacji Poprawa ruchu drogowego	
<b>EKOLOGICZNE</b>	Poprawa stanu środowiska naturalnego Zmniejszenie emisji spalin do atmosfery	
<b>3. DODATKOWE INFORMACJE (np. istniejąca dokumentacja, uchwały, projekty):</b>		
Dokumentacja w trakcie opracowywania		

<b>NAZWA ZADANIA:</b>	<b>Przebudowa drogi powiatowej Nr 2925 L Korytków Duży – Ujście (Korytków – Andrzejówka), dł. 2,0 km.</b>
<b>PLANOWANY TERMIN REALIZACJI ZADANIA:</b>	<b>2005 r.</b>
<b>LOKALIZACJA:</b>	<b>Gmina Biłgoraj</b>
<b>CEL REALIZACJI ZADANIA:</b>	Dostosowanie do standardów dróg powiatowych. Poprawa stanu lokalnej infrastruktury technicznej.
<b>PODMIOTY UCZESTNICZĄCE WE WDRAŻANIU:</b>	Powiat Biłgorajski Gmina Biłgoraj
<b>ZASIĘG ODDZIAŁYWANIA ZADANIA:</b>	Lokalne (2,0 km)
<b>ZGODNOŚĆ ZADANIA Z PLANEM ZAGOSPODAROWANIA PRZESTRZENNEGO:</b>	tak
<b>POWIĄZANIE ZADANIA Z INNYMI DZIAŁANAMI REALIZOWANYMI NA POZIOMIE GMINY, POWIATU, WOJEWÓDZTWA</b>	Rozbudowa i modernizacja układu komunikacyjnego uwzględniona została w LPR gmin

### 1. OPIS ZADANIA

Przebudowa ma na celu wzmocnienie konstrukcji nawierzchni; dostosowanie do obowiązujących norm technicznych i regulację stosunków wodnych.

#### 1.1 ZAKRES RZECZOWY ZADANIA - CHARAKTERYSTYKA

Przebudowa w/w drogi powiatowej na odcinku 2,0 km.

#### 1.2 SCALONY HARMONOGRAM RZECZOWO - FINANSOWY ZADANIA

	<b>Zakres rzeczowy – opis faz procesu inwestycyjnego</b>	<b>Ogółem wielkość nakładów w tys zł</b>
<b>Rok 1</b>	W <b>2005 r.</b> – wykonanie dokumentacji + przebudowa drogi o długości 2,0 km	1 000,0
<b>Rok 2</b>	-	-
<b>Rok 3</b>	-	-
<b>Rok 4</b>	-	-
<b>Rok 5</b>	-	-
<b>Razem koszty planowanego zadania inwestycyjnego:</b>		<b>1 000,0</b>
<b>Wysokość środków lokalnych (%):</b>		<b>15%</b>

#### POTENCJALNE ŹRÓDŁA FINANSOWANIA ZADANIA:

ZPORR, Działanie 3.1. – Obszary wiejskie

### 2. OPIS KORZYŚCI Z REALIZACJI ZADANIA/OCZEKIWANE REZULTATY

<b>EKONOMICZNE</b>	Wzrost wartości inwestycyjnej gruntów. Rozwój usług towarzyszących.
<b>SPOŁECZNE</b>	Poprawa warunków komunikacji drogowej. Poprawa bezpieczeństwa ruchu drogowego. Dostosowanie do standardów dróg powiatowych.
<b>EKOLOGICZNE</b>	Poprawa stanu środowiska naturalnego poprzez zmniejszenie hałasu i emisji zanieczyszczeń do atmosfery.

### 3. DODATKOWE INFORMACJE (np. istniejąca dokumentacja, uchwały, projekty):

*Brak dokumentacji technicznej*

<b>NAZWA ZADANIA:</b>	Budowa ulic wraz z kanalizacją deszczową w ciągu ulic B. Prusa, A. Mickiewicza, S. Żeromskiego, Puszkina i Wiejskiej na terenie m. Biłgoraja.
<b>PLANOWANY TERMIN REALIZACJI ZADANIA:</b>	2005 r.
<b>LOKALIZACJA:</b>	Miasto Biłgoraj
<b>CEL REALIZACJI ZADANIA:</b>	Dostosowanie do standardów dróg powiatowych. Poprawa stanu lokalnej infrastruktury technicznej.
<b>PODMIOTY UCZESTNICZĄCE WE WDRAŻANIU:</b>	Powiat Biłgorajski Miasto Biłgoraj
<b>ZASIĘG ODDZIAŁYWANIA ZADANIA:</b>	Lokalne
<b>ZGODNOŚĆ ZADANIA Z PLANEM ZAGOSPODAROWANIA PRZESTRZENNEGO:</b>	tak
<b>POWIĄZANIE ZADANIA Z INNYMI DZIAŁANAMI REALIZOWANYMI NA POZIOMIE GMINY, POWIATU, WOJEWÓDZTWA</b>	Rozbudowa i modernizacja układu komunikacyjnego.

### 1. OPIS ZADANIA

Budowa ma na celu poprawę stanu nawierzchni, dostosowanie do obowiązujących norm technicznych i regulację stosunków wodnych.

#### 1.1 ZAKRES RZECZOWY ZADANIA - CHARAKTERYSTYKA

Zadanie polega na budowie w/w dróg na terenie miasta Biłgoraja wraz z kanalizacją deszczową.

#### 1.2 SCALONY HARMONOGRAM RZECZOWO - FINANSOWY ZADANIA

	Zakres rzeczowy – opis faz procesu inwestycyjnego	Ogółem wielkość nakładów w tys zł
<b>Rok 1</b>	W 2005 r. – wykonanie dokumentacji + budowa dróg wraz z kanalizacją deszczową.	1 000,0
<b>Rok 2</b>	-	-
<b>Rok 3</b>	-	-
<b>Rok 4</b>	-	-
<b>Rok 5</b>	-	-
<b>Razem koszty planowanego zadania inwestycyjnego:</b>		<b>1 000,0</b>
<b>Wysokość środków lokalnych (%):</b>		<b>25%</b>

#### POTENCJALNE ŹRÓDŁA FINANSOWANIA ZADANIA:

ZPORR, Priorytet 1., Działanie 1.1, Poddziałanie 1.1.1. – Infrastruktura drogowa

### 2. OPIS KORZYŚCI Z REALIZACJI ZADANIA/OCZEKIWANE REZULTATY

<b>EKONOMICZNE</b>	Wzrost atrakcyjności ekonomicznej terenu.
<b>SPOŁECZNE</b>	Poprawa warunków komunikacji drogowej. Poprawa bezpieczeństwa ruchu drogowego. Dostosowanie do standardów dróg powiatowych.
<b>EKOLOGICZNE</b>	Poprawa stanu środowiska naturalnego poprzez zmniejszenie hałasu i emisji zanieczyszczeń do atmosfery.

### 3. DODATKOWE INFORMACJE (np. istniejąca dokumentacja, uchwały, projekty):

Brak dokumentacji technicznej

<b>NAZWA ZADANIA:</b>	Budowa ul. Narutowicza droga powiatowa klasy „L” w Biłgoraju od km 0+ 609 do km 0+ 935, dł. 0,326 km	
<b>PLANOWANY TERMIN REALIZACJI ZADANIA:</b>	2005 r.	
<b>LOKALIZACJA:</b>	Miasto Biłgoraj	
<b>CEL REALIZACJI ZADANIA:</b>	Poprawa stanu lokalnej infrastruktury technicznej Dostosowanie do standardów dróg powiatowych	
<b>PODMIOTY UCZESTNICZĄCE WE WDRAŻANIU:</b>	Powiat Biłgorajski Miasto Biłgoraj	
<b>ZASIĘG ODDZIAŁYWANIA ZADANIA:</b>	Lokalne (0,326 km)	
<b>ZGODNOŚĆ ZADANIA Z PLANEM ZAGOSPODAROWANIA PRZESTRZENNEGO:</b>	tak	
<b>POWIĄZANIE ZADANIA Z INNYMI DZIAŁANAMI REALIZOWANYMI NA POZIOMIE GMINY, POWIATU, WOJEWÓDZTWA</b>	Rozbudowa i modernizacja systemu komunikacyjnego	
<b>1. OPIS ZADANIA</b>		
Budowa nowego odcinka ulicy Narutowicza o dł. 0,326 km w Biłgoraju ma w celu poprawę stanu sieci dróg powiatowych na terenie miasta Biłgoraj.		
<b>1.1 ZAKRES RZECZOWY ZADANIA - CHARAKTERYSTYKA</b>		
Budowa nowej drogi o długości 0,326 km.		
<b>1.2 SCALONY HARMONOGRAM RZECZOWO - FINANSOWY ZADANIA</b>		
	<b>Zakres rzeczowy – opis faz procesu inwestycyjnego</b>	<b>Ogółem wielkość nakładów w tys zł</b>
<b>Rok 1</b>	W 2005 roku budowa odcinka drogi o dł. 0,326 km	573,9
<b>Rok 2</b>	-	-
<b>Rok 3</b>	-	-
<b>Rok 4</b>	-	-
<b>Rok 5</b>	-	-
<b>Razem koszty planowanego zadania inwestycyjnego:</b>		<b>573,9</b>
<b>Wysokość środków lokalnych (%):</b>		<b>50%</b>
<b>POTENCJALNE ŹRÓDŁA FINANSOWANIA ZADANIA:</b>		
Inne środki zewnętrzne		
<b>2. OPIS KORZYŚCI Z REALIZACJI ZADANIA/OCZEKIWANE REZULTATY</b>		
<b>EKONOMICZNE</b>		
<b>SPOŁECZNE</b>	Poprawa warunków komunikacji Poprawa ruchu drogowego	
<b>EKOLOGICZNE</b>	Poprawa stanu środowiska naturalnego Zmniejszenie emisji spalin do atmosfery	
<b>3. DODATKOWE INFORMACJE (np. istniejąca dokumentacja, uchwały, projekty):</b>		
Jest dokumentacja techniczna		

<b>NAZWA ZADANIA:</b>	Budowa ulicy Al. 400- lecia w Biłgoraju na odc. od ul. Kochanowskiego do ul. Cegielnianej, dł. 0,5 km.
<b>PLANOWANY TERMIN REALIZACJI ZADANIA:</b>	2005 r.
<b>LOKALIZACJA:</b>	Miasto Biłgoraj
<b>CEL REALIZACJI ZADANIA:</b>	Dostosowanie do standardów dróg powiatowych. Poprawa stanu lokalnej infrastruktury technicznej.
<b>PODMIOTY UCZESTNICZĄCE WE WDRAŻANIU:</b>	Powiat Biłgorajski Miasto Biłgoraj
<b>ZASIĘG ODDZIAŁYWANIA ZADANIA:</b>	Lokalne (0,5 km)
<b>ZGODNOŚĆ ZADANIA Z PLANEM ZAGOSPODAROWANIA PRZESTRZENNEGO:</b>	tak
<b>POWIĄZANIE ZADANIA Z INNYMI DZIAŁANAMI REALIZOWANYMI NA POZIOMIE GMINY, POWIATU, WOJEWÓDZTWA</b>	Rozbudowa i modernizacja układu komunikacyjnego.

### 1. OPIS ZADANIA

Budowa ma na celu uzupełnienie sieci dróg powiatowych, dostosowanie do obowiązujących norm technicznych i regulację stosunków wodnych.

#### 1.1 ZAKRES RZECZOWY ZADANIA - CHARAKTERYSTYKA

Zadanie polega na budowie odcinka ul. Al. 400 – lecia o dł. 0,5 km w m. Biłgoraj.

#### 1.2 SCALONY HARMONOGRAM RZECZOWO - FINANSOWY ZADANIA

	Zakres rzeczowy – opis faz procesu inwestycyjnego	Ogółem wielkość nakładów w tys zł
<b>Rok 1</b>	W 2005 r. – wykonanie dokumentacji + budowa odcinka drogi o dł. 0,5 km.	1 010,0
<b>Rok 2</b>	-	-
<b>Rok 3</b>	-	-
<b>Rok 4</b>	-	-
<b>Rok 5</b>	-	-
<b>Razem koszty planowanego zadania inwestycyjnego:</b>		<b>1 010,0</b>
<b>Wysokość środków lokalnych (%):</b>		<b>25%</b>

#### POTENCJALNE ŹRÓDŁA FINANSOWANIA ZADANIA:

ZPORR, Priorytet 1., Działanie 1.1, Poddziałanie 1.1.1. – Infrastruktura drogowa

### 2. OPIS KORZYŚCI Z REALIZACJI ZADANIA/OCZEKIWANE REZULTATY

<b>EKONOMICZNE</b>	Wzrost atrakcyjności ekonomicznej terenu.
<b>SPOŁECZNE</b>	Poprawa warunków komunikacji drogowej. Poprawa bezpieczeństwa ruchu drogowego. Dostosowanie do standardów dróg powiatowych.
<b>EKOLOGICZNE</b>	Poprawa stanu środowiska naturalnego poprzez zmniejszenie hałasu i emisji zanieczyszczeń do atmosfery.

### 3. DODATKOWE INFORMACJE (np. istniejąca dokumentacja, uchwały, projekty):

Brak dokumentacji technicznej



<b>NAZWA ZADANIA:</b>	<b>Budowa drogi powiatowej Nr 2904 L Chłaniów – Zabłocie – Bzowiec – Tworyczów, dł. 1 km.</b>
<b>PLANOWANY TERMIN REALIZACJI ZADANIA:</b>	<b>2005 r.</b>
<b>LOKALIZACJA:</b>	<b>Gmina Turobin</b>
<b>CEL REALIZACJI ZADANIA:</b>	Dostosowanie do standardów dróg powiatowych. Poprawa stanu lokalnej infrastruktury technicznej.
<b>PODMIOTY UCZESTNICZĄCE WE WDRAŻANIU:</b>	Powiat Biłgorajski Gmina Turobin
<b>ZASIĘG ODDZIAŁYWANIA ZADANIA:</b>	Lokalne (1,0 km)
<b>ZGODNOŚĆ ZADANIA Z PLANEM ZAGOSPODAROWANIA PRZESTRZENNEGO:</b>	tak
<b>POWIĄZANIE ZADANIA Z INNYMI DZIAŁANAMI REALIZOWANYMI NA POZIOMIE GMINY, POWIATU, WOJEWÓDZTWA</b>	Rozbudowa i modernizacja układu komunikacyjnego przewidziana jest w LPR gmin.

### 1. OPIS ZADANIA

Budowa ma na celu poprawę stanu nawierzchni dróg powiatowych, uzupełnienie sieci układu komunikacyjnego, dostosowanie do obowiązujących norm technicznych i regulację stosunków wodnych.

#### 1.1 ZAKRES RZECZOWY ZADANIA - CHARAKTERYSTYKA

Zadanie polega na budowie nowego odcinka drogi o dł. 1,0 km.

#### 1.2 SCALONY HARMONOGRAM RZECZOWO - FINANSOWY ZADANIA

	<b>Zakres rzeczowy – opis faz procesu inwestycyjnego</b>	<b>Ogółem wielkość nakładów w tys zł</b>
<b>Rok 1</b>	W 2005 r. – wykonanie dokumentacji + budowa drogi o długości 1,0 km	1 010,0
<b>Rok 2</b>	-	-
<b>Rok 3</b>	-	-
<b>Rok 4</b>	-	-
<b>Rok 5</b>	-	-
<b>Razem koszty planowanego zadania inwestycyjnego:</b>		<b>1 010,0</b>
<b>Wysokość środków lokalnych (%):</b>		<b>15%</b>

#### POTENCJALNE ŹRÓDŁA FINANSOWANIA ZADANIA:

ZPORR, Działanie 3.1. – Obszary wiejskie

### 2. OPIS KORZYŚCI Z REALIZACJI ZADANIA/OCZEKIWANE REZULTATY

<b>EKONOMICZNE</b>	Wzrost wartości inwestycyjnej gruntów. Rozwój usług towarzyszących.
<b>SPOŁECZNE</b>	Poprawa warunków komunikacji drogowej. Poprawa bezpieczeństwa ruchu drogowego. Dostosowanie do standardów dróg powiatowych.
<b>EKOLOGICZNE</b>	Poprawa stanu środowiska naturalnego poprzez zmniejszenie hałasu i emisji zanieczyszczeń do atmosfery.

### 3. DODATKOWE INFORMACJE (np. istniejąca dokumentacja, uchwały, projekty):

*Brak dokumentacji technicznej*

<b>NAZWA ZADANIA:</b>	Przebudowa drogi powiatowej Nr 2947 L Zwierzyniec – Tereszpól na odc. 1 km.
<b>PLANOWANY TERMIN REALIZACJI ZADANIA:</b>	2005 r.
<b>LOKALIZACJA</b>	Gmina Tereszpól
<b>CEL REALIZACJI ZADANIA:</b>	Dostosowanie do standardów dróg powiatowych. Poprawa stanu lokalnej infrastruktury technicznej.
<b>PODMIOTY UCZESTNICZĄCE WE WDRAŻANIU:</b>	Powiat Biłgorajski Gmina Tereszpól
<b>ZASIĘG ODDZIAŁYWANIA ZADANIA:</b>	Lokalne (1,0 km)
<b>ZGODNOŚĆ ZADANIA Z PLANEM ZAGOSPODAROWANIA PRZESTRZENNEGO:</b>	tak
<b>POWIĄZANIE ZADANIA Z INNYMI DZIAŁANAMI REALIZOWANYMI NA POZIOMIE GMINY, POWIATU, WOJEWÓDZTWA</b>	Rozbudowa i modernizacja układu komunikacyjnego.

### 1. OPIS ZADANIA

Przebudowa ma na celu wzmocnienie konstrukcji nawierzchni; dostosowanie do obowiązujących norm technicznych i regulację stosunków wodnych.

#### 1.1 ZAKRES RZECZOWY ZADANIA - CHARAKTERYSTYKA

Przebudowa drogi powiatowej j.w. na odcinku 1,0 km.

#### 1.2 SCALONY HARMONOGRAM RZECZOWO - FINANSOWY ZADANIA

	Zakres rzeczowy – opis faz procesu inwestycyjnego	Ogółem wielkość nakładów w tys zł
<b>Rok 1</b>	W 2005 r. – wykonanie dokumentacji + przebudowa drogi o długości 1,0 km	506,0
<b>Rok 2</b>	-	-
<b>Rok 3</b>	-	-
<b>Rok 4</b>	-	-
<b>Rok 5</b>	-	-
<b>Razem koszty planowanego zadania inwestycyjnego:</b>		<b>506,0</b>
<b>Wysokość środków lokalnych (%):</b>		<b>15%</b>

#### POTENCJALNE ŹRÓDŁA FINANSOWANIA ZADANIA:

ZPORR, Działanie 3.1. – Obszary wiejskie

### 2. OPIS KORZYŚCI Z REALIZACJI ZADANIA/OCZEKIWANE REZULTATY

<b>EKONOMICZNE</b>	Wzrost wartości inwestycyjnej gruntów. Rozwój usług towarzyszących.
<b>SPOŁECZNE</b>	Poprawa warunków komunikacji drogowej. Poprawa bezpieczeństwa ruchu drogowego. Dostosowanie do standardów dróg powiatowych.
<b>EKOLOGICZNE</b>	Poprawa stanu środowiska naturalnego poprzez zmniejszenie hałasu i emisji zanieczyszczeń do atmosfery.

### 3. DODATKOWE INFORMACJE (np. istniejąca dokumentacja, uchwały, projekty):

Brak dokumentacji technicznej

<b>NAZWA ZADANIA:</b>	Budowa drogi powiatowej Nr 2921 L Tereszpól – Smólsko na odc. Bukownica – Bukownica Mała, dl. 900 mb
<b>PLANOWANY TERMIN REALIZACJI ZADANIA:</b>	2005 r.
<b>LOKALIZACJA:</b>	Gmina Tereszpól
<b>CEL REALIZACJI ZADANIA:</b>	Dostosowanie do standardów dróg powiatowych. Poprawa stanu lokalnej infrastruktury technicznej.
<b>PODMIOTY UCZESTNICZĄCE WE WDRAŻANIU:</b>	Powiat Biłgorajski Gmina Tereszpól
<b>ZASIĘG ODDZIAŁYWANIA ZADANIA:</b>	Lokalne (0,9 km)
<b>ZGODNOŚĆ ZADANIA Z PLANEM ZAGOSPODAROWANIA PRZESTRZENNEGO:</b>	tak
<b>POWIĄZANIE ZADANIA Z INNYMI DZIAŁANAMI REALIZOWANYMI NA POZIOMIE GMINY, POWIATU, WOJEWÓDZTWA</b>	Rozbudowa i modernizacja układu komunikacyjnego ujęta w LPR gminy.

### 1. OPIS ZADANIA

Budowa ma na celu poprawę stanu nawierzchni dróg powiatowych, uzupełnienie sieci układu komunikacyjnego, dostosowanie do obowiązujących norm technicznych i regulację stosunków wodnych.

#### 1.1 ZAKRES RZECZOWY ZADANIA - CHARAKTERYSTYKA

Zadanie polega na budowie 0,9 km w/w drogi.

#### 1.2 SCALONY HARMONOGRAM RZECZOWO - FINANSOWY ZADANIA

	Zakres rzeczowy – opis faz procesu inwestycyjnego	Ogółem wielkość nakładów w tys zł
<b>Rok 1</b>	W 2005 r. – wykonanie dokumentacji + budowa drogi o długości 0,9 km	1 010,0
<b>Rok 2</b>	-	-
<b>Rok 3</b>	-	-
<b>Rok 4</b>	-	-
<b>Rok 5</b>	-	-
<b>Razem koszty planowanego zadania inwestycyjnego:</b>		<b>1 010,0</b>
<b>Wysokość środków lokalnych (%):</b>		<b>15%</b>

#### POTENCJALNE ŹRÓDŁA FINANSOWANIA ZADANIA:

ZPORR, Działanie 3.1. – Obszary wiejskie

### 2. OPIS KORZYŚCI Z REALIZACJI ZADANIA/OCZEKIWANE REZULTATY

<b>EKONOMICZNE</b>	Wzrost wartości inwestycyjnej gruntów. Rozwój usług towarzyszących.
<b>SPOŁECZNE</b>	Poprawa warunków komunikacji drogowej. Poprawa bezpieczeństwa ruchu drogowego. Dostosowanie do standardów dróg powiatowych.
<b>EKOLOGICZNE</b>	Poprawa stanu środowiska naturalnego poprzez zmniejszenie hałasu i emisji zanieczyszczeń do atmosfery.

### 3. DODATKOWE INFORMACJE (np. istniejąca dokumentacja, uchwały, projekty):

*Brak dokumentacji technicznej*

<b>NAZWA ZADANIA:</b>	Przebudowa drogi powiatowej Nr 2919 L Gorajec Tarnowola w msc. Lipowiec, dł. 800 mb.
<b>PLANOWANY TERMIN REALIZACJI ZADANIA:</b>	2005 r.
<b>LOKALIZACJA:</b>	Gmina Teresopol
<b>CEL REALIZACJI ZADANIA:</b>	Dostosowanie do standardów dróg powiatowych. Poprawa stanu lokalnej infrastruktury technicznej.
<b>PODMIOTY UCZESTNICZĄCE WE WDRAŻANIU:</b>	Powiat Biłgorajski Gmina Teresopol
<b>ZASIĘG ODDZIAŁYWANIA ZADANIA:</b>	Lokalne (0,8 km)
<b>ZGODNOŚĆ ZADANIA Z PLANEM ZAGOSPODAROWANIA PRZESTRZENNEGO:</b>	tak
<b>POWIĄZANIE ZADANIA Z INNYMI DZIAŁANAMI REALIZOWANYMI NA POZIOMIE GMINY, POWIATU, WOJEWÓDZTWA</b>	Rozbudowa i modernizacja układu komunikacyjnego przewidziana w LPR gmin.

### 1. OPIS ZADANIA

Przebudowa odcinka ma służyć poprawie stanu nawierzchni drogi i dostosowaniu go do standardów przewidzianych dla dróg powiatowych.

#### 1.1 ZAKRES RZECZOWY ZADANIA - CHARAKTERYSTYKA

Zadanie polega na przebudowie odcinka w/w drogi o dł. 0,8 km.

#### 1.2 SCALONY HARMONOGRAM RZECZOWO - FINANSOWY ZADANIA

	Zakres rzeczowy – opis faz procesu inwestycyjnego	Ogółem wielkość nakładów w tys zł
Rok 1	W 2005 r. – wykonanie dokumentacji + przebudowa drogi o długości 0,8 km	406,0
Rok 2	-	
Rok 3	-	
Rok 4	-	
Rok 5	-	
<b>Razem koszty planowanego zadania inwestycyjnego:</b>		<b>406,0</b>
<b>Wysokość środków lokalnych (%):</b>		<b>15%</b>

#### POTENCJALNE ŹRÓDŁA FINANSOWANIA ZADANIA:

ZPORR, Działanie 3.1. – Obszary wiejskie

### 2. OPIS KORZYŚCI Z REALIZACJI ZADANIA/OCZEKIWANE REZULTATY

<b>EKONOMICZNE</b>	Wzrost wartości inwestycyjnej gruntów. Rozwój usług towarzyszących.
<b>SPOŁECZNE</b>	Poprawa warunków komunikacji drogowej. Poprawa bezpieczeństwa ruchu drogowego. Dostosowanie do standardów dróg powiatowych.
<b>EKOLOGICZNE</b>	Poprawa stanu środowiska naturalnego poprzez zmniejszenie hałasu i emisji zanieczyszczeń do atmosfery.

### 3. DODATKOWE INFORMACJE (np. istniejąca dokumentacja, uchwały, projekty):

Brak dokumentacji technicznej

<b>NAZWA ZADANIA:</b>	Przebudowa drogi powiatowej Nr 2919 L Gorajec - Tarnowola w msc. Tereszpól - Zaorenda, dł. 600 mb.
<b>PLANOWANY TERMIN REALIZACJI ZADANIA:</b>	2005 r.
<b>LOKALIZACJA:</b>	Gmina Tereszpól
<b>CEL REALIZACJI ZADANIA:</b>	Dostosowanie do standardów dróg powiatowych. Poprawa stanu lokalnej infrastruktury technicznej.
<b>PODMIOTY UCZESTNICZĄCE WE WDRAŻANIU:</b>	Powiat Biłgorajski Gmina Tereszpól
<b>ZASIĘG ODDZIAŁYWANIA ZADANIA:</b>	Lokalne (0,6 km)
<b>ZGODNOŚĆ ZADANIA Z PLANEM ZAGOSPODAROWANIA PRZESTRZENNEGO:</b>	tak
<b>POWIĄZANIE ZADANIA Z INNYMI DZIAŁANAMI REALIZOWANYMI NA POZIOMIE GMINY, POWIATU, WOJEWÓDZTWA</b>	Rozbudowa i modernizacja układu komunikacyjnego przewidziana w LPR gmin.

### 1. OPIS ZADANIA

Przebudowa odcinka ma służyć poprawie stanu nawierzchni drogi i dostosowaniu go do standardów przewidzianych dla dróg powiatowych.

#### 1.1 ZAKRES RZECZOWY ZADANIA - CHARAKTERYSTYKA

Zadanie polega na przebudowie odcinka w/w drogi o dł. 0,6 km.

#### 1.2 SCALONY HARMONOGRAM RZECZOWO - FINANSOWY ZADANIA

	Zakres rzeczowy – opis faz procesu inwestycyjnego	Ogółem wielkość nakładów w tys zł
<b>Rok 1</b>	W 2005 r. – wykonanie dokumentacji + przebudowa drogi o długości 0,6 km	306,0
<b>Rok 2</b>	-	-
<b>Rok 3</b>	-	-
<b>Rok 4</b>	-	-
<b>Rok 5</b>	-	-
<b>Razem koszty planowanego zadania inwestycyjnego:</b>		<b>306,0</b>
<b>Wysokość środków lokalnych (%):</b>		<b>15%</b>

#### POTENCJALNE ŹRÓDŁA FINANSOWANIA ZADANIA:

ZPORR, Działanie 3.1. – Obszary wiejskie

### 2. OPIS KORZYŚCI Z REALIZACJI ZADANIA/OCZEKIWANE REZULTATY

<b>EKONOMICZNE</b>	Wzrost wartości inwestycyjnej gruntów. Rozwój usług towarzyszących.
<b>SPOŁECZNE</b>	Poprawa warunków komunikacji drogowej. Poprawa bezpieczeństwa ruchu drogowego. Dostosowanie do standardów dróg powiatowych.
<b>EKOLOGICZNE</b>	Poprawa stanu środowiska naturalnego poprzez zmniejszenie hałasu i emisji zanieczyszczeń do atmosfery.

### 3. DODATKOWE INFORMACJE (np. istniejąca dokumentacja, uchwały, projekty):

Brak dokumentacji technicznej

<b>NAZWA ZADANIA:</b>	Przebudowa drogi powiatowej Nr 2943 L Książpol – Obsza, dł. 5,0 km	
<b>PLANOWANY TERMIN REALIZACJI ZADANIA:</b>	2005 - 2006 r.	
<b>LOKALIZACJA:</b>	Gmina Łukowa	
<b>CEL REALIZACJI ZADANIA:</b>	Poprawa stanu lokalnej infrastruktury technicznej Dostosowanie do standardów dróg powiatowych	
<b>PODMIOTY UCZESTNICZĄCE WE WDRAŻANIU:</b>	Powiat Biłgorajski Gmina Łukowa	
<b>ZASIĘG ODDZIAŁYWANIA ZADANIA:</b>	5,0 km	
<b>ZGODNOŚĆ ZADANIA Z PLANEM ZAGOSPODAROWANIA PRZESTRZENNEGO:</b>	Tak	
<b>POWIĄZANIE ZADANIA Z INNYMI DZIAŁANAMI REALIZOWANYMI NA POZIOMIE GMINY, POWIATU, WOJEWÓDZTWA</b>	Rozbudowa i modernizacja układu komunikacyjnego przewidziana w LPR gmin.	
<b>1. OPIS ZADANIA</b>		
Wzmocnienie konstrukcji nawierzchni; dostosowanie do obowiązujących norm technicznych; regulacja stosunków wodnych.		
<b>1.1 ZAKRES RZECZOWY ZADANIA – CHARAKTERYSTYKA</b>		
Przebudowa odcinka drogi o dł. 5,0 km .		
<b>1.2 SCALONY HARMONOGRAM RZECZOWO - FINANSOWY ZADANIA</b>		
	<b>Zakres rzeczowy – opis faz procesu inwestycyjnego</b>	<b>Ogółem wielkość nakładów w tys zł</b>
<b>Rok 1</b>	W 2005 r. wykonanie dokumentacji technicznej + przebudowa 2,5 km drogi	30 1 250
<b>Rok 2</b>	W 2006 r. przebudowa odcinka o dł. 2,5 km	1 250
<b>Rok 3</b>	-	-
<b>Rok 4</b>	-	-
<b>Rok 5</b>	-	-
<b>Razem koszty planowanego zadania inwestycyjnego:</b>		<b>2 530</b>
<b>Wysokość środków lokalnych (%):</b>		<b>15 %</b>
<b>POTENCJALNE ŹRÓDŁA FINANSOWANIA ZADANIA:</b>		
ZPORA , Działanie 3.1. – Obszary wiejskie		
<b>2. OPIS KORZYŚCI Z REALIZACJI ZADANIA/OCZEKIWANE REZULTATY</b>		
<b>EKONOMICZNE</b>	Wzrost wartości ekonomicznej gruntów	
<b>SPOŁECZNE</b>	Poprawa warunków komunikacji Poprawa ruchu drogowego	
<b>EKOLOGICZNE</b>	Poprawa stanu środowiska naturalnego Zmniejszenie emisji spalin do atmosfery Regulacja stosunków wodnych	
<b>3. DODATKOWE INFORMACJE (np. istniejąca dokumentacja, uchwały, projekty):</b>		
Brak dokumentacji technicznej		

<b>NAZWA ZADANIA:</b>	Przebudowa drogi powiatowej Nr 2926 L Huta Krzeszowska – Biłgoraj, dł. 2,0 km	
<b>PLANOWANY TERMIN REALIZACJI ZADANIA:</b>	2005 - 2006 r.	
<b>LOKALIZACJA:</b>	Gmina Biłgoraj	
<b>CEL REALIZACJI ZADANIA:</b>	Poprawa stanu lokalnej infrastruktury technicznej Dostosowanie do standardów dróg powiatowych	
<b>PODMIOTY UCZESTNICZĄCE WE WDRAŻANIU:</b>	Powiat Biłgorajski Gmina Biłgoraj	
<b>ZASIĘG ODDZIAŁYWANIA ZADANIA:</b>	Lokalne (2,0 km)	
<b>ZGODNOŚĆ ZADANIA Z PLANEM ZAGOSPODAROWANIA PRZESTRZENNEGO:</b>	tak	
<b>POWIĄZANIE ZADANIA Z INNYMI DZIAŁANAMI REALIZOWANYMI NA POZIOMIE GMINY, POWIATU, WOJEWÓDZTWA</b>	Rozbudowa i modernizacja systemu komunikacyjnego	
<b>1. OPIS ZADANIA</b>		
Przebudowa służy wzmocnieniu konstrukcji nawierzchni, dostosowaniu do obowiązujących norm technicznych, regulacji stosunków wodnych.		
<b>1.1 ZAKRES RZECZOWY ZADANIA - CHARAKTERYSTYKA</b>		
Przebudowa odcinka w/w drogi na długości 2,0 km.		
<b>1.2 SCALONY HARMONOGRAM RZECZOWO - FINANSOWY ZADANIA</b>		
	<b>Zakres rzeczowy – opis faz procesu inwestycyjnego</b>	<b>Ogółem wielkość nakładów w tys zł</b>
<b>Rok 1</b>	W 2005 r. wykonanie dokumentacji technicznej	50
<b>Rok 2</b>	W 2006 r. przebudowa odcinka w/w drogi o dł. 2,0 km	1.000
<b>Rok 3</b>		-
<b>Rok 4</b>		-
<b>Rok 5</b>		-
<b>Razem koszty planowanego zadania inwestycyjnego:</b>		<b>1.050</b>
<b>Wysokość środków lokalnych (%):</b>		<b>15 %</b>
<b>POTENCJALNE ŹRÓDŁA FINANSOWANIA ZADANIA:</b>		
ZPORR Działanie 3.1. – Obszary wiejskie		
<b>2. OPIS KORZYŚCI Z REALIZACJI ZADANIA/OCZEKIWANE REZULTATY</b>		
<b>EKONOMICZNE</b>	Wzrost wartości ekonomicznej gruntów	
<b>SPOŁECZNE</b>	Poprawa warunków komunikacji Poprawa ruchu drogowego	
<b>EKOLOGICZNE</b>	Poprawa stanu środowiska naturalnego Zmniejszenie emisji spalin do atmosfery	
<b>3. DODATKOWE INFORMACJE (np. istniejąca dokumentacja, uchwały, projekty):</b>		
Brak dokumentacji technicznej		

<b>NAZWA ZADANIA:</b>	Przebudowa drogi powiatowej Nr 2907 L Wólka Abramowska – Albinów, dł. 2,95 km	
<b>PLANOWANY TERMIN REALIZACJI ZADANIA:</b>	2005 - 2006 r.	
<b>LOKALIZACJA:</b>	Gmina Goraj	
<b>CEL REALIZACJI ZADANIA:</b>	Poprawa stanu lokalnej infrastruktury technicznej Dostosowanie do standardów dróg powiatowych	
<b>PODMIOTY UCZESTNICZĄCE WE WDRAŻANIU:</b>	Powiat biłgorajski Gmina Goraj	
<b>ZASIĘG ODDZIAŁYWANIA ZADANIA:</b>	Lokalne (2,95 km)	
<b>ZGODNOŚĆ ZADANIA Z PLANEM ZAGOSPODAROWANIA PRZESTRZENNEGO:</b>	tak	
<b>POWIĄZANIE ZADANIA Z INNYMI DZIAŁANAMI REALIZOWANYMI NA POZIOMIE GMINY, POWIATU, WOJEWÓDZTWA</b>	W latach 2008 – 2013 gmina planuje przebudowę dr. gm. Wólka Abramowska – Górki oraz budowę dr. gm. Wólka Abramowska – Zastawie.	
<b>1. OPIS ZADANIA</b>		
Przebudowa ma na celu wzmocnienie konstrukcji nawierzchni; dostosowanie do obowiązujących norm technicznych i regulację stosunków wodnych.		
<b>1.1 ZAKRES RZECZOWY ZADANIA - CHARAKTERYSTYKA</b>		
Przebudowa w/w odcinka drogi o długości 2,95 km.		
<b>1.2 SCALONY HARMONOGRAM RZECZOWO - FINANSOWY ZADANIA</b>		
	<b>Zakres rzeczowy – opis faz procesu inwestycyjnego</b>	<b>Ogółem wielkość nakładów w tys zł</b>
<b>Rok 1</b>	W 2005 r. wykonanie dokumentacji technicznej	40
<b>Rok 2</b>	W 2006 r. przebudowa odcinka o dł. 2,95 km	1.500
<b>Rok 3</b>	-	-
<b>Rok 4</b>	-	-
<b>Rok 5</b>	-	-
<b>Razem koszty planowanego zadania inwestycyjnego:</b>		<b>1.540</b>
<b>Wysokość środków lokalnych (%):</b>		<b>15 %</b>
<b>POTENCJALNE ŹRÓDŁA FINANSOWANIA ZADANIA:</b>		
ZPORR, Działanie 3.1. - Obszary wiejskie		
<b>2. OPIS KORZYŚCI Z REALIZACJI ZADANIA/OCZEKIWANE REZULTATY</b>		
<b>EKONOMICZNE</b>	Wzrost wartości inwestycyjnej gruntów	
<b>SPOŁECZNE</b>	Poprawa warunków komunikacji Poprawa ruchu drogowego	
<b>EKOLOGICZNE</b>	Poprawa stanu środowiska naturalnego Zmniejszenie emisji spalin do atmosfery	
<b>3. DODATKOWE INFORMACJE (np. istniejąca dokumentacja, uchwały, projekty):</b>		
Brak dokumentacji technicznej		



<b>NAZWA ZADANIA:</b>	Przebudowa drogi powiatowej Nr 2913 L Wola Radzięcka – Hedwiżyn (przebudowa serpentyn i nawierzchni), dł. 0,5 km
<b>PLANOWANY TERMIN REALIZACJI ZADANIA:</b>	2005 -2006 r.
<b>LOKALIZACJA:</b>	Gmina Frampol
<b>CEL REALIZACJI ZADANIA:</b>	Poprawa stanu lokalnej infrastruktury technicznej Dostosowanie do standardów dróg powiatowych
<b>PODMIOTY UCZESTNICZĄCE WE WDRAŻANIU:</b>	Powiat Biłgorajski Gmina Frampol
<b>ZASIĘG ODDZIAŁYWANIA ZADANIA:</b>	0,5 km
<b>ZGODNOŚĆ ZADANIA Z PLANEM ZAGOSPODAROWANIA PRZESTRZENNEGO:</b>	tak
<b>POWIĄZANIE ZADANIA Z INNYMI DZIAŁANAMI REALIZOWANYMI NA POZIOMIE GMINY, POWIATU, WOJEWÓDZTWA</b>	Rozbudowa i modernizacja systemu komunikacyjnego

### 1. OPIS ZADANIA

Przebudowa ma na celu wzmocnienie konstrukcji nawierzchni drogi; dostosowanie do obowiązujących norm technicznych; regulację stosunków wodnych.

#### 1.1 ZAKRES RZECZOWY ZADANIA - CHARAKTERYSTYKA

Przebudowa odcinka istniejącej drogi o długości 0,5 km.

#### 1.2 SCALONY HARMONOGRAM RZECZOWO - FINANSOWY ZADANIA

	Zakres rzeczowy – opis faz procesu inwestycyjnego	Ogółem wielkość nakładów w tys zł
Rok 1	W 2005 roku wykonanie projektu	30,00
Rok 2	W 2006 roku przebudowa odcinka drogi o dł. 0,5 km	270,00
Rok 3	-	-
Rok 4	-	-
Rok 5	-	-
<b>Razem koszty planowanego zadania inwestycyjnego:</b>		<b>300,00</b>
<b>Wysokość środków powiatowych (%):</b>		<b>15%</b>

#### POTENCJALNE ŹRÓDŁA FINANSOWANIA ZADANIA:

ZPORR, Działanie 3.1 – Obszary wiejskie

### 2. OPIS KORZYŚCI Z REALIZACJI ZADANIA/OCZEKIWANE REZULTATY

<b>EKONOMICZNE</b>	Wzrost wartości ekonomicznej gruntów
<b>SPOŁECZNE</b>	Poprawa warunków komunikacji Poprawa ruchu drogowego
<b>EKOLOGICZNE</b>	Poprawa stanu środowiska naturalnego Zmniejszenie emisji spalin do atmosfery Regulacja stosunków wodnych

### 3. DODATKOWE INFORMACJE (np. istniejąca dokumentacja, uchwały, projekty):

Brak dokumentacji technicznej

<b>NAZWA ZADANIA:</b>	Przebudowa drogi powiatowej Nr 2943 L Księżpol – Obsza w m. Rakówka, dł. 1,5 km	
<b>PLANOWANY TERMIN REALIZACJI ZADANIA:</b>	2005 - 2006 r.	
<b>LOKALIZACJA:</b>	Gmina Księżpol	
<b>CEL REALIZACJI ZADANIA:</b>	Poprawa stanu lokalnej infrastruktury technicznej Dostosowanie do standardów dróg powiatowych	
<b>PODMIOTY UCZESTNICZĄCE WE WDRAŻANIU:</b>	Powiat Biłgorajski Gmina Księżpol	
<b>ZASIĘG ODDZIAŁYWANIA ZADANIA:</b>	1,5 km	
<b>ZGODNOŚĆ ZADANIA Z PLANEM ZAGOSPODAROWANIA PRZESTRZENNEGO:</b>	tak	
<b>POWIĄZANIE ZADANIA Z INNYMI DZIAŁANAMI REALIZOWANYMI NA POZIOMIE GMINY, POWIATU, WOJEWÓDZTWA</b>	Gm. planuje w latach: 2007 – 2013 przebudowę drogi gminnej Rakówka - Kucły	
<b>1. OPIS ZADANIA</b>		
Wzmocnienie konstrukcji nawierzchni; dostosowanie do obowiązujących norm technicznych; regulacja stosunków wodnych.		
<b>1.1 ZAKRES RZECZOWY ZADANIA - CHARAKTERYSTYKA</b>		
Przebudowa odcinka drogi o dł.1,5 km .		
<b>1.2 SCALONY HARMONOGRAM RZECZOWO - FINANSOWY ZADANIA</b>		
	<b>Zakres rzeczowy – opis faz procesu inwestycyjnego</b>	<b>Ogółem wielkość nakładów w tys zł</b>
<b>Rok 1</b>	W 2005 r. wykonanie dokumentacji technicznej	30
<b>Rok 2</b>	W 2006 r. przebudowa odcinka o dł. 1,5 km	750
<b>Rok 3</b>	-	-
<b>Rok 4</b>	-	-
<b>Rok 5</b>	-	-
<b>Razem koszty planowanego zadania inwestycyjnego:</b>		<b>780,00</b>
<b>Wysokość środków lokalnych (%):</b>		<b>15 %</b>
<b>POTENCJALNE ŹRÓDŁA FINANSOWANIA ZADANIA:</b>		
ZPORR , Działanie 3.1. – Obszary wiejskie		
<b>2. OPIS KORZYŚCI Z REALIZACJI ZADANIA/OCZEKIWANE REZULTATY</b>		
<b>EKONOMICZNE</b>	Wzrost wartości	
<b>SPOŁECZNE</b>	Poprawa warunków komunikacji Poprawa ruchu drogowego	
<b>EKOLOGICZNE</b>	Poprawa stanu środowiska naturalnego Zmniejszenie emisji spalin do atmosfery Regulacja stosunków wodnych	
<b>3. DODATKOWE INFORMACJE (np. istniejąca dokumentacja, uchwały, projekty):</b>		
Brak dokumentacji technicznej		

<b>NAZWA ZADANIA:</b>	Przebudowa drogi powiatowej Nr 2933 L Majdan Stary – Zanie na odc. 1 650 mb
<b>PLANOWANY TERMIN REALIZACJI ZADANIA:</b>	2005 - 2006 r.
<b>LOKALIZACJA:</b>	Gmina Księżpol
<b>CEL REALIZACJI ZADANIA:</b>	Poprawa stanu lokalnej infrastruktury technicznej. Dostosowanie do standardów dróg powiatowych.
<b>PODMIOTY UCZESTNICZĄCE WE WDRAŻANIU:</b>	Powiat Biłgorajski Gmina Księżpol
<b>ZASIĘG ODDZIAŁYWANIA ZADANIA:</b>	Lokalne (1,650 km)
<b>ZGODNOŚĆ ZADANIA Z PLANEM ZAGOSPODAROWANIA PRZESTRZENNEGO:</b>	tak
<b>POWIĄZANIE ZADANIA Z INNYMI DZIAŁANAMI REALIZOWANYMI NA POZIOMIE GMINY, POWIATU, WOJEWÓDZTWA</b>	Gmina Księżpol planuje udział finansowy w proponowanym do realizacji zadaniu.

### 1. OPIS ZADANIA

Projekt polega na przebudowie odcinka drogi o dł. 1,650 km w celu poprawy stanu nawierzchni drogi. Służy dostosowaniu do standardów dróg powiatowych.

#### 1.1 ZAKRES RZECZOWY ZADANIA - CHARAKTERYSTYKA

Przebudowa drogi na odc. 1,650 km

#### 1.2 SCALONY HARMONOGRAM RZECZOWO - FINANSOWY ZADANIA

	Zakres rzeczowy – opis faz procesu inwestycyjnego	Ogółem wielkość nakładów w tys. zł.
Rok 1	W 2005 r. wykonanie dokumentacji technicznej	25,0
Rok 2	W 2006 r. przebudowa odc. drogi o dł. 1 650 mb	800,0
Rok 3	-	-
Rok 4	-	-
Rok 5	-	-
<b>Razem koszty planowanego zadania inwestycyjnego:</b>		<b>825,0</b>
<b>Wysokość środków lokalnych (%):</b>		<b>15%</b>

#### POTENCJALNE ŹRÓDŁA FINANSOWANIA ZADANIA:

ZPORR, Działanie 3.1. – Obszary wiejskie

### 2. OPIS KORZYŚCI Z REALIZACJI ZADANIA/OCZEKIWANE REZULTATY

<b>EKONOMICZNE</b>	Projekt pośrednio sprzyja zmniejszeniu kosztów przejazdu użytkowników dróg
<b>SPOŁECZNE</b>	Poprawa warunków komunikacji i bezpieczeństwa ruchu drogowego
<b>EKOLOGICZNE</b>	Projekt służy poprawie stanu środowiska naturalnego poprzez zmniejszenie emisji spalin do atmosfery.

### 3. DODATKOWE INFORMACJE (np. istniejąca dokumentacja, uchwały, projekty):

Brak dokumentacji technicznej

<b>NAZWA ZADANIA:</b>	Przebudowa drogi powiatowej Nr 2926 L Huta Krzeszowska - Biłgoraj, dł. 8,395 km	
<b>PLANOWANY TERMIN REALIZACJI ZADANIA:</b>	2005 - 2007r.	
<b>LOKALIZACJA:</b>	Gmina Biłgoraj	
<b>CEL REALIZACJI ZADANIA:</b>	Dostosowanie do standardów dróg powiatowych. Poprawa stanu lokalnej infrastruktury technicznej.	
<b>PODMIOTY UCZESTNICZĄCE WE WDRAŻANIU:</b>	Powiat Biłgorajski Gmina Biłgoraj	
<b>ZASIĘG ODDZIAŁYWANIA ZADANIA:</b>	Lokalne (8,395 km)	
<b>ZGODNOŚĆ ZADANIA Z PLANEM ZAGOSPODAROWANIA PRZESTRZENNEGO:</b>	tak	
<b>POWIĄZANIE ZADANIA Z INNYMI DZIAŁANAMI REALIZOWANYMI NA POZIOMIE GMINY, POWIATU, WOJEWÓDZTWA</b>	Rozbudowa i modernizacja układu komunikacyjnego przewidziana w LPR gmin.	
<b>1. OPIS ZADANIA</b>		
Przebudowa odcinka ma służyć poprawie stanu nawierzchni drogi i dostosowaniu go do standardów przewidzianych dla dróg powiatowych.		
<b>1.1 ZAKRES RZECZOWY ZADANIA - CHARAKTERYSTYKA</b>		
Zadanie polega na przebudowie odcinka w/w drogi o dł. 8,395 km.		
<b>1.2 SCALONY HARMONOGRAM RZECZOWO - FINANSOWY ZADANIA</b>		
	<b>Zakres rzeczowy – opis faz procesu inwestycyjnego</b>	<b>Ogółem wielkość nakładów w tys zł</b>
<b>Rok 1</b>	W 2005 r. – przebudowa drogi o długości 2,797 km	1 400,0
<b>Rok 2</b>	W 2006 r. – przebudowa drogi o długości 2,798 km	1 400,0
<b>Rok 3</b>	W 2007 r. – przebudowa drogi o długości 2,800 km	1 400,0
<b>Rok 4</b>	-	-
<b>Rok 5</b>	-	-
<b>Razem koszty planowanego zadania inwestycyjnego:</b>		<b>4 200,0</b>
<b>Wysokość środków lokalnych (%):</b>		<b>15%</b>
<b>POTENCJALNE ŹRÓDŁA FINANSOWANIA ZADANIA:</b>		
ZPORR, Działanie 3.1. – Obszary wiejskie		
<b>2. OPIS KORZYŚCI Z REALIZACJI ZADANIA/OCZEKIWANE REZULTATY</b>		
<b>EKONOMICZNE</b>	Wzrost wartości inwestycyjnej gruntów. Rozwój usług towarzyszących.	
<b>SPOŁECZNE</b>	Poprawa warunków komunikacji drogowej. Poprawa bezpieczeństwa ruchu drogowego. Dostosowanie do standardów dróg powiatowych.	
<b>EKOLOGICZNE</b>	Poprawa stanu środowiska naturalnego poprzez zmniejszenie hałasu i emisji zanieczyszczeń do atmosfery.	
<b>3. DODATKOWE INFORMACJE (np. istniejąca dokumentacja, uchwały, projekty):</b>		
Brak dokumentacji technicznej		

<b>NAZWA ZADANIA:</b>	Przebudowa drogi powiatowej Nr 2948 L od drogi wojewódzkiej Nr 849 Stanisławów, odc. w Stanisławowie dł. 2,4 km.
<b>PLANOWANY TERMIN REALIZACJI ZADANIA:</b>	2006 - 2008r.
<b>LOKALIZACJA:</b>	Gmina Józefów
<b>CEL REALIZACJI ZADANIA:</b>	Dostosowanie do standardów dróg powiatowych. Poprawa stanu lokalnej infrastruktury technicznej.
<b>PODMIOTY UCZESTNICZĄCE WE WDRAŻANIU:</b>	Powiat Biłgorajski Gmina Józefów
<b>ZASIĘG ODDZIAŁYWANIA ZADANIA:</b>	Lokalne (2,4 km)
<b>ZGODNOŚĆ ZADANIA Z PLANEM ZAGOSPODAROWANIA PRZESTRZENNEGO:</b>	tak
<b>POWIĄZANIE ZADANIA Z INNYMI DZIAŁANAMI REALIZOWANYMI NA POZIOMIE GMINY, POWIATU, WOJEWÓDZTWA</b>	Rozbudowa i modernizacja układu komunikacyjnego przewidziana w LPR gmin.

### 1. OPIS ZADANIA

Przebudowa odcinka ma służyć poprawie stanu nawierzchni drogi i dostosowaniu go do standardów przewidzianych dla dróg powiatowych.

#### 1.1 ZAKRES RZECZOWY ZADANIA - CHARAKTERYSTYKA

Zadanie polega na przebudowie odcinka w/w drogi o dł. 2,4 km.

#### 1.2 SCALONY HARMONOGRAM RZECZOWO - FINANSOWY ZADANIA

	Zakres rzeczowy – opis faz procesu inwestycyjnego	Ogółem wielkość nakładów w tys zł
<b>Rok 1</b>	W 2006 r. – przebudowa drogi o długości 0,8 km	400,0
<b>Rok 2</b>	W 2007 r. – j.w.	400,0
<b>Rok 3</b>	W 2008 r. – j.w.	400,0
<b>Rok 4</b>	-	-
<b>Rok 5</b>	-	-
<b>Razem koszty planowanego zadania inwestycyjnego:</b>		<b>1200,0</b>
<b>Wysokość środków lokalnych (%):</b>		<b>15%</b>

#### POTENCJALNE ŹRÓDŁA FINANSOWANIA ZADANIA:

ZPORR, Działanie 3.1. – Obszary wiejskie

### 2. OPIS KORZYŚCI Z REALIZACJI ZADANIA/OCZEKIWANE REZULTATY

<b>EKONOMICZNE</b>	Wzrost wartości inwestycyjnej gruntów. Rozwój usług towarzyszących.
<b>SPOŁECZNE</b>	Poprawa warunków komunikacji drogowej. Poprawa bezpieczeństwa ruchu drogowego. Dostosowanie do standardów dróg powiatowych.
<b>EKOLOGICZNE</b>	Poprawa stanu środowiska naturalnego poprzez zmniejszenie hałasu i emisji zanieczyszczeń do atmosfery.

### 3. DODATKOWE INFORMACJE (np. istniejąca dokumentacja, uchwały, projekty):

Brak dokumentacji technicznej

<b>NAZWA ZADANIA:</b>	Przebudowa drogi powiatowej Nr 2901 L Zagroble – Czernięcin, dł. 2,0 km
<b>PLANOWANY TERMIN REALIZACJI ZADANIA:</b>	2006 r.
<b>LOKALIZACJA:</b>	Gmina Turobin
<b>CEL REALIZACJI ZADANIA:</b>	Dostosowanie do standardów dróg powiatowych. Poprawa stanu lokalnej infrastruktury technicznej.
<b>PODMIOTY UCZESTNICZĄCE WE WDRAŻANIU:</b>	Powiat Biłgorajski Gmina Turobin
<b>ZASIĘG ODDZIAŁYWANIA ZADANIA:</b>	Lokalne (2,0 km)
<b>ZGODNOŚĆ ZADANIA Z PLANEM ZAGOSPODAROWANIA PRZESTRZENNEGO:</b>	tak
<b>POWIĄZANIE ZADANIA Z INNYMI DZIAŁANAMI REALIZOWANYMI NA POZIOMIE GMINY, POWIATU, WOJEWÓDZTWA</b>	Rozbudowa i modernizacja układu komunikacyjnego przewidziana w LPR gmin.

### 1. OPIS ZADANIA

Przebudowa odcinka ma służyć poprawie stanu nawierzchni drogi i dostosowaniu go do standardów przewidzianych dla dróg powiatowych.

#### 1.1 ZAKRES RZECZOWY ZADANIA - CHARAKTERYSTYKA

Zadanie polega na przebudowie odcinka w/w drogi o dł. 2,0 km.

#### 1.2 SCALONY HARMONOGRAM RZECZOWO - FINANSOWY ZADANIA

	Zakres rzeczowy – opis faz procesu inwestycyjnego	Ogółem wielkość nakładów w tys zł
<b>Rok 1</b>	W 2006 r. – wykonanie dokumentacji+ przebudowa drogi o długości 2,0 km	1012,0
<b>Rok 2</b>	-	-
<b>Rok 3</b>	-	-
<b>Rok 4</b>	-	-
<b>Rok 5</b>	-	-
<b>Razem koszty planowanego zadania inwestycyjnego:</b>		<b>1012,0</b>
<b>Wysokość środków lokalnych (%):</b>		<b>15%</b>

#### POTENCJALNE ŹRÓDŁA FINANSOWANIA ZADANIA:

ZPORR, Działanie 3.1. – Obszary wiejskie

### 2. OPIS KORZYŚCI Z REALIZACJI ZADANIA/OCZEKIWANE REZULTATY

<b>EKONOMICZNE</b>	Wzrost wartości inwestycyjnej gruntów. Rozwój usług towarzyszących.
<b>SPOŁECZNE</b>	Poprawa warunków komunikacji drogowej. Poprawa bezpieczeństwa ruchu drogowego. Dostosowanie do standardów dróg powiatowych.
<b>EKOLOGICZNE</b>	Poprawa stanu środowiska naturalnego poprzez zmniejszenie hałasu i emisji zanieczyszczeń do atmosfery.

### 3. DODATKOWE INFORMACJE (np. istniejąca dokumentacja, uchwały, projekty):

Brak dokumentacji technicznej

<b>NAZWA ZADANIA:</b>	<b>Budowa drogi powiatowej Nr 2909 L Albinów – Jędrzejówka, dł. 1,5 m</b>
<b>PLANOWANY TERMIN REALIZACJI ZADANIA:</b>	<b>2006 r.</b>
<b>LOKALIZACJA:</b>	<b>Gmina Goraj</b>
<b>CEL REALIZACJI ZADANIA:</b>	Dostosowanie do standardów dróg powiatowych. Poprawa stanu lokalnej infrastruktury technicznej.
<b>PODMIOTY UCZESTNICZĄCE WE WDRAŻANIU:</b>	Powiat Biłgorajski Gmina Goraj
<b>ZASIĘG ODDZIAŁYWANIA ZADANIA:</b>	Lokalne (1,5 km)
<b>ZGODNOŚĆ ZADANIA Z PLANEM ZAGOSPODAROWANIA PRZESTRZENNEGO:</b>	tak
<b>POWIĄZANIE ZADANIA Z INNYMI DZIAŁANAMI REALIZOWANYMI NA POZIOMIE GMINY, POWIATU, WOJEWÓDZTWA</b>	Rozbudowa i modernizacja układu komunikacyjnego przewidziana w LPR gmin.

### 1. OPIS ZADANIA

Budowa odcinka ma służyć uzupełnieniu stanu nawierzchni dróg i dostosowaniu go do standardów przewidzianych dla dróg powiatowych.

#### 1.1 ZAKRES RZECZOWY ZADANIA - CHARAKTERYSTYKA

Zadanie polega na budowie nowego odcinka w/w drogi o dł. 1,5 km.

#### 1.2 SCALONY HARMONOGRAM RZECZOWO - FINANSOWY ZADANIA

	<b>Zakres rzeczowy – opis faz procesu inwestycyjnego</b>	<b>Ogółem wielkość nakładów w tys zł.</b>
<b>Rok 1</b>	W 2006 r. – wykonanie dokumentacji+ budowa drogi o długości 1,5 km	1 510,0
<b>Rok 2</b>	-	-
<b>Rok 3</b>	-	-
<b>Rok 4</b>	-	-
<b>Rok 5</b>	-	-
<b>Razem koszty planowanego zadania inwestycyjnego:</b>		<b>1 510,0</b>
<b>Wysokość środków lokalnych (%):</b>		<b>15%</b>

#### POTENCJALNE ŹRÓDŁA FINANSOWANIA ZADANIA:

ZPORR, Działanie 3.1. – Obszary wiejskie

### 2. OPIS KORZYŚCI Z REALIZACJI ZADANIA/OCZEKIWANE REZULTATY

<b>EKONOMICZNE</b>	Wzrost wartości inwestycyjnej gruntów. Rozwój usług towarzyszących.
<b>SPOŁECZNE</b>	Poprawa warunków komunikacji drogowej. Poprawa bezpieczeństwa ruchu drogowego. Dostosowanie do standardów dróg powiatowych.
<b>EKOLOGICZNE</b>	Poprawa stanu środowiska naturalnego poprzez zmniejszenie hałasu i emisji zanieczyszczeń do atmosfery.

### 3. DODATKOWE INFORMACJE (np. istniejąca dokumentacja, uchwały, projekty):

*Brak dokumentacji technicznej*

<b>NAZWA ZADANIA:</b>	<b>Budowa chodnika przy drodze powiat. Nr 2952 L Długi Kąt – Susiec w msc. Hamernia, dł. 2 km</b>
<b>PLANOWANY TERMIN REALIZACJI ZADANIA:</b>	2005 - 2006 r.
<b>LOKALIZACJA:</b>	<b>Gmina Józefów</b>
<b>CEL REALIZACJI ZADANIA:</b>	Poprawa stanu nawierzchni chodników przy dr. powiat.
<b>PODMIOTY UCZESTNICZĄCE WE WDRAŻANIU:</b>	Powiat Biłgorajski Gmina Józefów
<b>ZASIĘG ODDZIAŁYWANIA ZADANIA:</b>	2,0 km
<b>ZGODNOŚĆ ZADANIA Z PLANEM ZAGOSPODAROWANIA PRZESTRZENNEGO:</b>	tak
<b>POWIĄZANIE ZADANIA Z INNYMI DZIAŁANAMI REALIZOWANYMI NA POZIOMIE GMINY, POWIATU, WOJEWÓDZTWA</b>	Gmina ujęła budowę chodnika w Hamerni w LPR na lata 2004-2008

### 1. OPIS ZADANIA

Projekt polega na budowie nowego chodnika o długości 2 km w celu poprawy stanu sieci chodników przy drogach powiatowych Powiatu Biłgorajskiego.

#### 1.1 ZAKRES RZECZOWY ZADANIA - CHARAKTERYSTYKA

Budowa odcinka chodnika o długości 2,0 km

#### 1.2 SCALONY HARMONOGRAM RZECZOWO - FINANSOWY ZADANIA

	<b>Zakres rzeczowy – opis faz procesu inwestycyjnego</b>	<b>Ogółem wielkość nakładów w tys. zł.</b>
<b>Rok 1</b>	W 2005 r. wykonanie dokumentacji technicznej + 300 mb budowy chodnika	43,00
<b>Rok 2</b>	W 2006 r. budowa odcinka chodnika o dł. 1 700 mb	342,00
<b>Rok 3</b>	-	-
<b>Rok 4</b>	-	-
<b>Rok 5</b>	-	-
<b>Razem koszty planowanego zadania inwestycyjnego:</b>		<b>385,00</b>
<b>Wysokość środków lokalnych (%):</b>		<b>15%</b>

#### POTENCJALNE ŹRÓDŁA FINANSOWANIA ZADANIA:

ZPORR, Działanie 3.1. – Obszary wiejskie

### 2. OPIS KORZYŚCI Z REALIZACJI ZADANIA/OCZEKIWANE REZULTATY

<b>EKONOMICZNE</b>	-
<b>SPOŁECZNE</b>	Poprawa bezpieczeństwa pieszych w ruchu drogowym
<b>EKOLOGICZNE</b>	Projekt jest neutralny dla środowiska naturalnego

### 3. DODATKOWE INFORMACJE (np. istniejąca dokumentacja, uchwały, projekty):

*Brak dokumentacji technicznej*



<b>NAZWA ZADANIA:</b>	Przebudowa mostu przy dr. powiat. 2921 L (1921 L) Teresopol - Smólsko	
<b>PLANOWANY TERMIN REALIZACJI ZADANIA:</b>	2005 – 2006 r.	
<b>LOKALIZACJA:</b>	Gmina Biłgoraj	
<b>CEL REALIZACJI ZADANIA:</b>	Poprawa stanu lokalnej infrastruktury technicznej	
<b>PODMIOTY UCZESTNICZĄCE WE WDRAŻANIU:</b>	Powiat Biłgorajski Gmina Biłgoraj	
<b>ZASIĘG ODDZIAŁYWANIA ZADANIA:</b>	Lokalny	
<b>ZGODNOŚĆ ZADANIA Z PLANEM ZAGOSPODAROWANIA PRZESTRZENNEGO:</b>	Tak	
<b>POWIĄZANIE ZADANIA Z INNYMI DZIAŁANAMI REALIZOWANYMI NA POZIOMIE GMINY, POWIATU, WOJEWÓDZTWA</b>	-	
<b>1. OPIS ZADANIA</b>		
Obiekt o konstrukcji mieszanej (dźwigary stalowe, pomost i poręcze drewniane). Elementy drewniane nie nadają się do dalszej eksploatacji. Most położony jest na rzece Ratwica na terenie gminy Biłgoraj, Powiat Biłgorajski.		
<b>1.1 ZAKRES RZECZOWY ZADANIA – CHARAKTERYSTYKA</b>		
Wymiana wszystkich elementów drewnianych.		
<b>1.2 SCALONY HARMONOGRAM RZECZOWO - FINANSOWY ZADANIA</b>		
	<b>Zakres rzeczowy – opis faz procesu inwestycyjnego</b>	<b>Ogółem wielkość nakładów w tys. zł.</b>
<b>Rok 1</b>	W 2005 r. – wykonanie dokumentacji technicznej	12
<b>Rok 2</b>	W 2006 r. – przebudowa mostu	78,7
<b>Rok 3</b>	-	-
<b>Rok 4</b>	-	-
<b>Rok 5</b>	-	-
<b>Razem koszty planowanego zadania inwestycyjnego:</b>		<b>90,7</b>
<b>Wysokość środków lokalnych (%):</b>		<b>15%</b>
<b>POTENCJALNE ŹRÓDŁA FINANSOWANIA ZADANIA:</b>		
ZPORA, Działanie 3.1 – Obszary wiejskie		
<b>2. OPIS KORZYŚCI Z REALIZACJI ZADANIA/OCZEKIWANE REZULTATY</b>		
<b>EKONOMICZNE</b>		
<b>SPOŁECZNE</b>	Poprawa bezpieczeństwa ruchu drogowego	
<b>EKOLOGICZNE</b>	Zmniejszenie tempa wzrostu zanieczyszczeń spowodowanych ruchem drogowym	
<b>3. DODATKOWE INFORMACJE (np. istniejąca dokumentacja, uchwały, projekty):</b>		
Brak dokumentacji technicznej i studium wykonalności		

<b>NAZWA ZADANIA:</b>	Przebudowa mostu przy drodze powiatowej 2936 L (1936L) Bidaczów – Luchów Górny	
<b>PLANOWANY TERMIN REALIZACJI ZADANIA:</b>	2005 – 2006 r	
<b>LOKALIZACJA:</b>	Gmina Biłgoraj	
<b>CEL REALIZACJI ZADANIA:</b>	Poprawa stanu lokalnej infrastruktury technicznej	
<b>PODMIOTY UCZESTNICZĄCE WE WDRAŻANIU:</b>	Powiat Biłgorajski Gmina Biłgoraj	
<b>ZASIĘG ODDZIAŁYWANIA ZADANIA:</b>	Lokalny	
<b>ZGODNOŚĆ ZADANIA Z PLANEM ZAGOSPODAROWANIA PRZESTRZENNEGO:</b>	tak	
<b>POWIĄZANIE ZADANIA Z INNYMI DZIAŁANAMI REALIZOWANYMI NA POZIOMIE GMINY, POWIATU, WOJEWÓDZTWA</b>	W latach 2004 –2006 planuje się budowę odc. drogi powiat. Nr 2936 L o dł. 3, 152 km	
<b>1. OPIS ZADANIA</b>		
Konstrukcja mostu wykonana jest z belek prefabrykowanych typu CZDP, konstrukcja pomostu sklawiszowana, ubytki betonu na filarach słupowych, widoczne zbrojenie na poziomie styku z wodą, co powoduje szybko postępującą korozję i osłabienie nośności mostu. Spękania na przyczółkach.		
<b>1.1 ZAKRES RZECZOWY ZADANIA - CHARAKTERYSTYKA</b>		
Przegląd specjalny wraz z opracowaniem dokumentacji remontu lub przebudowy obiektu. Zakres rzeczowy zadania zgodnie z zaleceniami		
<b>1.2 SCALONY HARMONOGRAM RZECZOWO - FINANSOWY ZADANIA</b>		
	<b>Zakres rzeczowy – opis faz procesu inwestycyjnego</b>	<b>Ogółem wielkość nakładów w tys. zł.</b>
<b>Rok 1</b>	W 2005 r. – dokumentacja techniczna, studium wykonalności	12
<b>Rok 2</b>	W 2006 r. – przebudowa mostu	62,4
<b>Rok 3</b>	-	-
<b>Rok 4</b>	-	-
<b>Rok 5</b>	-	-
<b>Razem koszty planowanego zadania inwestycyjnego:</b>		<b>74,4</b>
<b>Wysokość środków lokalnych (%):</b>		<b>15%</b>
<b>POTENCJALNE ŹRÓDŁA FINANSOWANIA ZADANIA:</b>		
ZPORR, Działanie 3.1 – Obszary wiejskie		
<b>2. OPIS KORZYŚCI Z REALIZACJI ZADANIA/OCZEKIWANE REZULTATY</b>		
<b>EKONOMICZNE</b>		
<b>SPOŁECZNE</b>	Poprawa bezpieczeństwa ruchu drogowego	
<b>EKOLOGICZNE</b>	Zmniejszenie emisji spalin do atmosfery	
<b>3. DODATKOWE INFORMACJE (np. istniejąca dokumentacja, uchwały, projekty):</b>		
Brak dokumentacji technicznej i studium wykonalności.		

<b>NAZWA ZADANIA:</b>	Przebudowa mostu przy drodze powiatowej 2938 L (1938L) od drogi 1935 L - Biszczka	
<b>PLANOWANY TERMIN REALIZACJI ZADANIA:</b>	2005 – 2006 r.	
<b>LOKALIZACJA:</b>	Gmina Biszczka	
<b>CEL REALIZACJI ZADANIA:</b>	Poprawa stanu lokalnej infrastruktury technicznej	
<b>PODMIOTY UCZESTNICZĄCE WE WDRAŻANIU:</b>	Powiat Biłgorajski Gmina Biszczka	
<b>ZASIĘG ODDZIAŁYWANIA ZADANIA:</b>	Lokalny	
<b>ZGODNOŚĆ ZADANIA Z PLANEM ZAGOSPODAROWANIA PRZESTRZENNEGO:</b>	tak	
<b>POWIĄZANIE ZADANIA Z INNYMI DZIAŁANAMI REALIZOWANYMI NA POZIOMIE GMINY, POWIATU, WOJEWÓDZTWA</b>	W 2007 r. planowana jest przebudowa dr. powiat. Nr 2938 L (1938L) od dr. 1935 L Biszczka, dł. 1,9 km	
<b>1. OPIS ZADANIA</b>		
Obiekt mieszany: beton + stalowy + drewniany, położony na rzece Łozobna, gm. Biszczka. Obecnie stan obiektu grozi katastrofą budowlaną.		
<b>1.1 ZAKRES RZECZOWY ZADANIA - CHARAKTERYSTYKA</b>		
Przeгляд specjalny wraz z opracowaniem dokumentacji remontu lub przebudowy obiektu. Zakres rzeczowy zadania zgodnie z zaleceniami.		
<b>1.2 SCALONY HARMONOGRAM RZECZOWO - FINANSOWY ZADANIA</b>		
	<b>Zakres rzeczowy – opis faz procesu inwestycyjnego</b>	<b>Ogółem wielkość nakładów w tys. zł.</b>
<b>Rok 1</b>	W 2005 r. – dokumentacja techniczna, studium wykonalności	12
<b>Rok 2</b>	W 2006 r. – przebudowa mostu	68,9
<b>Rok 3</b>	-	-
<b>Rok 4</b>	-	-
<b>Rok 5</b>	-	-
<b>Razem koszty planowanego zadania inwestycyjnego:</b>		<b>80,9</b>
<b>Wysokość środków lokalnych (%):</b>		<b>15%</b>
<b>POTENCJALNE ŹRÓDŁA FINANSOWANIA ZADANIA:</b>		
ZPORR, Działanie 3.1 – Obszary wiejskie		
<b>2. OPIS KORZYŚCI Z REALIZACJI ZADANIA/OCZEKIWANE REZULTATY</b>		
<b>EKONOMICZNE</b>	-	
<b>SPOŁECZNE</b>	Poprawa bezpieczeństwa ruchu drogowego	
<b>EKOLOGICZNE</b>	Poprawa stanu środowiska naturalnego poprzez zmniejszenie emisji spalin	
<b>3. DODATKOWE INFORMACJE (np. istniejąca dokumentacja, uchwały, projekty):</b>		
Brak dokumentacji technicznej i studium wykonalności		

<b>NAZWA ZADANIA:</b>	<b>Budowa boisk w Zespole Szkół Ogólnokształcących w Biłgoraju i Zespole Szkół Ogólnokształcących i Gimnazjum Nr 1 im. Św. Jadwigi Królowej w Biłgoraju</b>	
<b>PLANOWANY TERMIN REALIZACJI ZADANIA:</b>	<b>2005</b>	
<b>LOKALIZACJA:</b>	<b>Miasto Biłgoraj</b>	
<b>CEL REALIZACJI ZADANIA:</b>	Poprawa dostępu społeczności lokalnych do podstawowej infrastruktury sportowej.	
<b>PODMIOTY UCZESTNICZĄCE WE WDRAŻANIU:</b>	Powiat biłgorajski, Miasto Biłgoraj	
<b>ZASIĘG ODDZIAŁYWANIA ZADANIA:</b>	Miasto Biłgoraj,	
<b>ZGODNOŚĆ ZADANIA Z PLANEM ZAGOSPODAROWANIA PRZESTRZENNEGO:</b>	Zgodne z planem zagospodarowania przestrzennego	
<b>POWIĄZANIE ZADANIA Z INNYMI DZIAŁANAMI REALIZOWANYMI NA POZIOMIE GMINY, POWIATU, WOJEWÓDZTWA</b>	Poprawa bazy sportowej powiatu, poprawa bazy oświatowej miasta i powiatu Biłgoraj	
<b>1. OPIS ZADANIA</b>		
Zmodernizowane budynki Zespołu Szkół Ogólnokształcących w Biłgoraju zostały oddane do użytku w roku 1980. Nie starczyło jednak środków na budowę boisk. Aktualnie w tym kompleksie oświatowym położonym w centrum miasta Biłgoraja pobiera naukę ok. 2000 uczniów. Szkoły dysponują dwiema salami gimnastycznymi, ale nie rozwiązują one problemu. Obecnie w wyniku porozumienia między powiatem i miastem zaistniała możliwość zrealizowania tego zadania, potrzebnego szkołom i lokalnej społeczności. Wartość kosztorysowa zadania opiewa na kwotę 650 tys. Zadanie obejmuje budowę: dwóch boisk do piłki siatkowej, boiska do piłki koszykowej, boiska do piłki ręcznej, rzutni kulą, skoczni, bieżni i ciągu pieszego		
<b>1.1 ZAKRES RZECZOWY ZADANIA - CHARAKTERYSTYKA</b>		
Budowa <ul style="list-style-type: none"> <li>▪ dwóch boisk do piłki siatkowej, boiska do piłki koszykowej, boiska do piłki ręcznej,</li> <li>▪ rzutni kulą, skoczni, bieżni, drogi ppoż.</li> </ul>		
<b>1.2 SCALONY HARMONOGRAM RZECZOWO - FINANSOWY ZADANIA</b>		
	<b>Zakres rzeczowy – opis faz procesu inwestycyjnego</b>	<b>Ogółem wielkość nakładów w tys zł</b>
<b>Rok 1</b>	boisko do piłki koszykowej, drogi ppoż. dwa boiska do piłki siatkowej, boisko do piłki ręcznej, rzutnia kulą, skoczni, bieżnia,	<b>650,0</b>
<b>Rok 2</b>		
<b>Rok 3</b>		
<b>Rok 4</b>		
<b>Rok 5</b>		
<b>Razem koszty planowanego zadania inwestycyjnego:</b>		<b>650,00</b>
<b>Wysokość środków lokalnych (%):</b>		<b>15 %</b>
<b>POTENCJALNE ŹRÓDŁA FINANSOWANIA ZADANIA:</b>		
<b>ZPORR, Działanie 3.5. – Lokalna infrastruktura społeczna</b> <b>Poddziałanie 3.5.1. – Lokalna infrastruktura edukacyjna i sportowa</b>		
<b>2. OPIS KORZYŚCI Z REALIZACJI ZADANIA/OCZEKIWANE REZULTATY</b>		
<b>EKONOMICZNE</b>		
<b>SPOŁECZNE</b>	Poprawa estetyki terenu, rozwój kultury fizycznej i sportu, zagospodarowanie wolnego czasu dzieci i młodzieży, rozwój imprez kulturalnych i sportowych podniesienie atrakcyjności szkoły, zintegrowanie lokalnej społeczności	
<b>EKOLOGICZNE</b>		
<b>3. DODATKOWE INFORMACJE (np. istniejąca dokumentacja, uchwały, projekty):</b>		
Zgłoszenie budowy, dokumentacja projektowa, dokumentacja techniczna.		

<b>NAZWA ZADANIA:</b>	<b>Wymiana okien, pokryć dachowych i ocieplenie obiektu Zespołu Szkół Ogólnokształcących w Bilgoraju</b>	
<b>PLANOWANY TERMIN REALIZACJI ZADANIA:</b>	<b>2005</b>	
<b>LOKALIZACJA:</b>	<b>Miasto Bilgoraj</b>	
<b>CEL REALIZACJI ZADANIA:</b>	Wyrównanie szans w dostępie do edukacji pomiędzy uczniami z obszarów wiejskich i miejskich	
<b>PODMIOTY UCZESTNICZĄCE WE WDRAŻANIU:</b>	Powiat Bilgoraj	
<b>ZASIĘG ODDZIAŁYWANIA ZADANIA:</b>	Powiat Bilgoraj	
<b>ZGODNOŚĆ ZADANIA Z PLANEM ZAGOSPODAROWANIA PRZESTRZENNEGO:</b>	Zgodne z planem	
<b>POWIĄZANIE ZADANIA Z INNYMI DZIAŁANAMI REALIZOWANYMI NA POZIOMIE GMINY, POWIATU, WOJEWÓDZTWA</b>	Zwiększenie konkurencyjności regionów	
<b>1. OPIS ZADANIA</b>		
Wymiana okien, pokryć dachowych i ocieplenie obiektu		
<b>1.1 ZAKRES RZECZOWY ZADANIA - CHARAKTERYSTYKA</b>		
j.w.		
<b>1.2 SCALONY HARMONOGRAM RZECZOWO - FINANSOWY ZADANIA</b>		
	<b>Zakres rzeczowy – opis faz procesu inwestycyjnego</b>	<b>Ogółem wielkość nakładów w tys zł</b>
<b>Rok 1</b>	Wymiana okien, pokryć dachowych i ocieplenie obiektu	<b>1401,300</b>
<b>Rok 2</b>		
<b>Rok 3</b>		
<b>Rok 4</b>		
<b>Rok 5</b>		
<b>Razem koszty planowanego zadania inwestycyjnego:</b>		<b>1 401,30</b>
<b>Wysokość środków powiatowych (%):</b>		<b>15 %</b>
<b>POTENCJALNE ŹRÓDŁA FINANSOWANIA ZADANIA:</b>		
ZPORR. Działanie 3.5. – Lokalna infrastruktura społeczna Poddziałanie 3.5.1. – Lokalna infrastruktura edukacyjna i sportowa.		
<b>2. OPIS KORZYŚCI Z REALIZACJI ZADANIA/OCZEKIWANE REZULTATY</b>		
<b>EKONOMICZNE</b>	Obniżenie kosztów eksploatacji obiektów Zmniejszenie zużycia ciepła.	
<b>SPOŁECZNE</b>	Poprawa warunków pracy i nauki	
<b>EKOLOGICZNE</b>	Zabezpieczenie dachu przed działaniem niekorzystnych czynników atmosferycznych	
<b>3. DODATKOWE INFORMACJE (np. istniejąca dokumentacja, uchwały, projekty):</b>		
Brak projektu budowlanego.		

<b>NAZWA ZADANIA:</b>	<b>Wymiana okien i pokryć dachowych w obiektach Regionalnego Centrum Edukacji Zawodowej w Biłgoraju.</b>	
<b>PLANOWANY TERMIN REALIZACJI ZADANIA:</b>	<b>VI.2005 - X 2005</b>	
<b>LOKALIZACJA:</b>	<b>Miasto Biłgoraj</b>	
<b>CEL REALIZACJI ZADANIA:</b>	Wyrównanie szans w dostępie do edukacji pomiędzy uczniami z obszarów wiejskich i miejskich	
<b>PODMIOTY UCZESTNICZĄCE WE WDRAŻANIU:</b>	Powiat Biłgoraj	
<b>ZASIĘG ODDZIAŁYWANIA ZADANIA:</b>	Powiat Biłgoraj	
<b>ZGODNOŚĆ ZADANIA Z PLANEM ZAGOSPODAROWANIA PRZESTRZENNEGO:</b>	Zgodne	
<b>POWIĄZANIE ZADANIA Z INNYMI DZIAŁANAMI REALIZOWANYMI NA POZIOMIE GMINY, POWIATU, WOJEWÓDZTWA</b>	Poprawa bazy oświatowej na terenie województwa, zwiększenie konkurencyjności regionów	
<b>OPIS ZADANIA</b>		
Wymiana dachów na budynkach szkoły, internatu i warsztatów, wymiana okien w budynku szkoły i internatu.		
<b>1.1 ZAKRES RZECZOWY ZADANIA – CHARAKTERYSTYKA</b>		
j. w.		
<b>1.2 SCALONY HARMONOGRAM RZECZOWO - FINANSOWY ZADANIA</b>		
	<b>Zakres rzeczowy – opis faz procesu inwestycyjnego</b>	<b>Ogółem wielkość nakładów w tys zł.</b>
<b>Rok 1</b>	Wymiana dachów na budynkach szkoły, internatu i warsztatów, wymiana okien w budynku szkoły i internatu.	<b>714,90</b>
<b>Rok 2</b>		
<b>Rok 3</b>		
<b>Rok 4</b>		
<b>Rok 5</b>		
<b>Razem koszty planowanego zadania inwestycyjnego:</b>		<b>714,90</b>
<b>Wysokość środków lokalnych (%):</b>		<b>15 %</b>
<b>POTENCJALNE ŹRÓDŁA FINANSOWANIA ZADANIA:</b>		
ZPORR. Działanie 3.5. – Lokalna infrastruktura społeczna Poddziałanie 3.5.1. – Lokalna infrastruktura edukacyjna i sportowa		
<b>2. OPIS KORZYŚCI Z REALIZACJI ZADANIA/OCZEKIWANE REZULTATY</b>		
<b>EKONOMICZNE</b>	Obniżenie kosztów eksploatacji budynków Zmniejszenie zużycia ciepła	
<b>SPOŁECZNE</b>	Poprawa warunków pracy i nauki	
<b>EKOLOGICZNE</b>	Zabezpieczenie budynku przed niekorzystnym działaniem czynników atmosferycznych	
<b>3. DODATKOWE INFORMACJE (np. istniejąca dokumentacja, uchwały, projekty):</b>		
Brak dokumentacji budowlanej.		

<b>NAZWA ZADANIA:</b>	Wymiana okien, pokryć dachowych, ocieplenie ścian zewnętrznych w Zespole Szkół Ogólnokształcących i Zawodowych w Turobinie	
<b>PLANOWANY TERMIN REALIZACJI ZADANIA:</b>	2006-2007	
<b>LOKALIZACJA:</b>	Gmina Turobin	
<b>CEL REALIZACJI ZADANIA:</b>	Wyrównanie szans w dostępie do edukacji pomiędzy uczniami z obszarów wiejskich i miejskich	
<b>PODMIOTY UCZESTNICZĄCE WE WDRAŻANIU:</b>	Powiat biłgorajski, Gmina Turobin	
<b>ZASIĘG ODDZIAŁYWANIA ZADANIA:</b>	Gmina Turobin	
<b>ZGODNOŚĆ ZADANIA Z PLANEM ZAGOSPODAROWANIA PRZESTRZENNEGO:</b>	Zgodne z planem zagospodarowania przestrzennego	
<b>POWIĄZANIE ZADANIA Z INNYMI DZIAŁANAMI REALIZOWANYMI NA POZIOMIE GMINY, POWIATU, WOJEWÓDZTWA</b>	Zwiększenie konkurencyjności regionów	
<b>I. OPIS ZADANIA</b>		
Wymiana okien, pokryć dachowych i ocieplenie obiektu zewnętrznych		
<b>1.1 ZAKRES RZECZOWY ZADANIA - CHARAKTERYSTYKA</b>		
j.w.		
<b>1.2 SCALONY HARMONOGRAM RZECZOWO - FINANSOWY ZADANIA</b>		
	<b>Zakres rzeczowy – opis faz procesu inwestycyjnego</b>	<b>Ogółem wielkość nakładów w tys zł</b>
<b>Rok 1</b>	2006 – wykonanie dokumentacji i audytu energetycznego	116,0
<b>Rok 2</b>	2007 - Wymiana okien, wymiana pokryć dachowych, ocieplenie ścian budynku	534,00
<b>Rok 3</b>		
<b>Rok 4</b>		
<b>Rok 5</b>		
<b>Razem koszty planowanego zadania inwestycyjnego:</b>		<b>650,00</b>
<b>Wysokość środków lokalnych (%):</b>		<b>15 %</b>
<b>POTENCJALNE ŹRÓDŁA FINANSOWANIA ZADANIA:</b>		
ZPORR, Działanie 3.5. – Lokalna infrastruktura społeczna Poddziałanie 3.5.1. – Lokalna infrastruktura edukacyjna i sportowa		
<b>2. OPIS KORZYŚCI Z REALIZACJI ZADANIA/OCZEKIWANE REZULTATY</b>		
<b>EKONOMICZNE</b>	Obniżenie kosztów eksploatacji budynków Zmniejszenie zużycia ciepła	
<b>SPOŁECZNE</b>	Poprawa warunków pracy i nauki	
<b>EKOLOGICZNE</b>	Zabezpieczenie budynku przed niekorzystnym działaniem czynników atmosferycznych	
<b>3. DODATKOWE INFORMACJE (np. istniejąca dokumentacja, uchwały, projekty):</b>		
Brak dokumentacji.		

## 6. OCZEKIWANE WSKAŹNIKI OSIĄGNIĘĆ PLANU ROZWOJU POWIATU

Realizacja „Planu Rozwoju Powiatu Biłgorajskiego” będzie monitorowana poprzez mierzenie wskaźników realizacji poszczególnych zadań/projektów. Wskaźniki te zostały określone na poziomie produktu, rezultatu i oddziaływania na potencjał społeczno-gospodarczy powiatu.

Wskaźniki produktu	Wskaźniki rezultatu	Wskaźniki oddziaływania (mierzone w ciągu 2 lat po zakończeniu Projektu)
<b>Inwestycje związane z wykonaniem/zmodernizowaniem dróg powiatowych</b>		
<ul style="list-style-type: none"> <li>• Długość dróg powiatowych zmodernizowanych/wybudowanych</li> <li>• Liczba projektów zrealizowanych w zakresie inwestycji drogowych</li> </ul>	<ul style="list-style-type: none"> <li>• Wzrost poziomu stanu technicznego dróg powiatowych</li> <li>• Zmniejszenie emisji spalin do powietrza</li> <li>• Wzrost dostępności do lepszych jakościowo dróg</li> <li>• Oszczędność kosztów przejazdu</li> <li>• Poprawa bezpieczeństwa ruchu drogowego</li> </ul>	<ul style="list-style-type: none"> <li>• Rozwój infrastruktury towarzyszącej (usługi)</li> <li>• Rozwój turystyki sezonowej w powiecie</li> <li>• Poziom zaspokojenia potrzeb bieżących mieszkańców</li> <li>• Wzrost atrakcyjności terenów</li> <li>• Stworzenie nowych miejsc pracy</li> </ul>
<b>Modernizacja i remonty podstawowej infrastruktury społecznej (szkoły, sale gimnastyczne, boiska)</b>		
<ul style="list-style-type: none"> <li>• powierzchnia budynków zmodernizowanych/wybudowanych</li> <li>• ilość wykonanych projektów</li> </ul>	<ul style="list-style-type: none"> <li>• wzrost poziomu stanu technicznego obiektów</li> <li>• ilość osób korzystających z obiektów</li> <li>• poprawa estetyki budynków</li> <li>• zwiększenie funkcjonalności</li> <li>• obniżenie kosztów eksploatacji</li> <li>• usunięcie zagrożeń dla zdrowia i bezpieczeństwa uczniów i nauczycieli</li> </ul>	<ul style="list-style-type: none"> <li>• poziom zaspokojenia potrzeb bieżących mieszkańców</li> <li>• poprawa komfortu nauczania i warunków pracy</li> <li>• wzrost liczby nowych miejsc pracy</li> </ul>



<b>Infrastruktura turystyczna</b>		
<ul style="list-style-type: none"> <li>• liczba obiektów przystosowanych do rozwoju turystyki</li> <li>• ilość zrealizowanych projektów</li> </ul>	<ul style="list-style-type: none"> <li>• liczba terenów wydzielonych pod rozwój turystyki</li> <li>• liczba obiektów przystosowanych do rozwoju turystyki</li> <li>• poziom napływu ludności spoza terenu gminy (turystyka sezonowa)</li> </ul>	<ul style="list-style-type: none"> <li>• Wzrost atrakcyjności turystycznej powiatu</li> <li>• Rozwój usług towarzyszących</li> <li>• Wzrost nowych miejsc pracy</li> <li>• Rozwój turystyki sezonowej</li> <li>• Wzrost zainteresowania walorami przyrodniczymi powiatu wśród turystów</li> </ul>

## **OCZEKIWNE WSKAŹNIKI OSIĄGNIĘĆ PLANU ROZWOJU POWIATU**

### **Drogownictwo**

Lp.	Planowane produkty	2004	2005	2006	2007	2008	2009	2010	2011	2012	2013	Razem
1.	Budowa dróg powiatowych (w km)	0	6,5	4,1	4,3	7,0	4,7	0	0	0	0,9	<b>27,5</b>
2.	Przebudowa dróg powiatowych (w km)	0	18,5	14,4	21,0	9,8	10,8	11,4	15,7	17,0	17,3	<b>135,9</b>

### **Planowane rezultaty**

Wzrost atrakcyjności gospodarczej i turystycznej terenów pod inwestowanie; wpływ na wzrost mobilności zawodowej i edukacyjnej mieszkańców poprzez poprawę dostępu do ośrodków użyteczności publicznej i lokalnych centrów gospodarczych; polepszenie jakości podróży poprzez poprawę bezpieczeństwa ruchu drogowego, skrócenie czasu przejazdu i oszczędność kosztów podróży; wpływ na zmniejszenie emisji zanieczyszczeń do atmosfery; dostosowanie do standardów technicznych obowiązujących na drogach powiatowych.

### Planowane oddziaływanie

Poprawa stanu sieci dróg powiatowych; wpływ na poprawę bezpieczeństwa ruchu drogowego; polepszenie jakości środowiska naturalnego poprzez zmniejszanie tempa wzrostu zanieczyszczeń; poprawa estetyki krajobrazu.

Lp.	Planowane produkty	2004	2005	2006	2007	2008	2009	2010	2011	2012	2013	Razem
1.	<i>Budowa dróg powiatowych (w km)</i>	0	6,5	4,1	4,3	7,0	4,7	0	0	0	0,9	<b>27,5</b>
2.	<i>Przebudowa dróg powiatowych (w km)</i>	0	18,5	14,4	21,0	9,8	10,8	11,4	15,7	17,0	17,3	<b>135,9</b>
	<b><i>Razem</i></b>											
3.	<i>(budowa + przebudowa)</i>	<b>0</b>	<b>25,0</b>	<b>18,5</b>	<b>25,3</b>	<b>16,8</b>	<b>15,5</b>	<b>11,4</b>	<b>15,7</b>	<b>17,0</b>	<b>18,2</b>	<b>163,4</b>

## Oświata

Lp.	Planowane produkty	2004	2005	2006	2007	2008	2009	2010	2011	2012	2013	Razem
	<b>Restrukturyzacja i unowocześnianie bazy oświatowo – wychowawczej poprzez budowę i modernizację:</b>											
<b>1.</b>	<b><u>Kompleksów boisk w:</u></b>											
1.1	Zespole Szkół Ogólnokształcących w Bilgoraju i Zespole Szkół Ogólnokształcących i Gimnazjum Nr 1 im. Św. Jadwigi Królowej w Bilgoraju		X									
1.2	Zespole Szkół Budowlanych i Ogólnokształcących w Bilgoraju							X	X			
<b>2.</b>	<b><u>Zakończenie procesu termomodernizacji /wymiana okien, wymiana pokryć dachowych, ocieplenie budynków/ w:</u></b>											
2.1	Zespole Szkół Ogólnokształcących w Bilgoraju		X									
2.2	Zespole Szkół Leśnych w Bilgoraju				X	X	X	X				
2.3	Regionalnym Centrum Edukacji Zawodowej w Bilgoraju		X									
2.4	Zespole Szkół Ogólnokształcących i Zawodowych w Turobinie			X	X							
2.5	Zespole Szkół Budowlanych i Ogólnokształcących w Bilgoraju				X							

2.6	Zespole Szkół Zawodowych i Ogólnokształcących w Biłgoraju											
2.7	Zespole Szkół Agrotechnicznych w Różańcu					X						
3.	Rozbudowa obiektów ZSBiO w Biłgoraju: budowa łącznika między internatem i szkołą, budowa auli na potrzeby szkoły				X							
4.	Rozbudowa obiektów Zespołu Szkół Zawodowych i Ogólnokształcących w Biłgoraju /budowa łącznika między szkołą i warsztatami, w którym umiejscowione zostaną: biblioteka, pracownie, świetlica/										X	
5.	Poprawa bazy sportowej i rekreacyjnej w obiektach szkolnych		X	X	X	X	X	X	X	X	X	

## **Planowane rezultaty**

Ad. 1. W dwu dużych szkołach zlokalizowanych na terenie miasta Biłgoraja oddane zostaną do użytku boiska sportowe /łącznie 15/, które wyraźnie poprawią możliwości realizacji zajęć wychowania fizycznego dla ponad 3000 uczniów tych szkół. Dzięki temu szkoły będą mogły realizować Rozporządzenie MEN i S zwiększające ilość godzin zajęć w-f w szkołach.

Ad. 2 Zakończony zostanie proces termomodernizacji obiektów oświatowych w powiecie, którym objęte zostały wszystkie szkoły. Przyczyni się to **istotnego obniżenia kosztów** stałych bazy oświatowej powiatu (wymienione zostaną pokrycia dachowe o powierzchni ok. 20.000 m<sup>2</sup> ocieplonych zostanie ok. 12.000m<sup>2</sup> ścian budynków).

Ad. 3. Budowa auli z łącznikiem we wspomnianej szkole w istotny sposób zwiększy możliwości wykorzystania obiektów dydaktycznych i sportowych wchodzących w skład zespołu. Zwiększy możliwości większego samofinansowania obiektów, a tym samym **obniżenie kosztów ich eksploatacji.**

Ad. 4. Budowa łącznika między szkołą i warsztatami pozwoli na zmniejszenie zmianowości w szkole i dostosowanie bazy dydaktycznej do zmieniających się wymogów dotyczących kierunków i warunków kształcenia ogólnego i zawodowego.

Ad. 5. Rewitalizacja bazy sportowej szkół podległych powiatowi poprzez inwestycje i remonty w niżej wymienionych zespołach szkół:

- Regionalne Centrum Edukacji Zawodowej w Biłgoraju
- Zespół Szkół Budowlanych i Ogólnokształcących w Biłgoraju,
- Zespół Szkół Zawodowych i Ogólnokształcących w Biłgoraju,
- Zespół Szkół Rolniczych w Różańcu

### **Planowane oddziaływanie**

Ad. 1. Poprawione zostaną możliwości realizacji zadań planowych szkół. Polepszone zostaną możliwości poprawy zdrowia i sprawności fizycznej ok. 3000 uczniów.

Ad. 2. Zmniejszone zostaną w istotny sposób koszty stałe utrzymania bazy oświatowej powiatu. Poprawione zostaną warunki pobytu uczniów w szkołach.

Ad. 3 i 4. Zwiększona zostanie oferta edukacyjna i sportowa Zespołu Szkół Budowlanych i Ogólnokształcących. Poprawiona zostanie baza dydaktyczna jednej z największych szkół powiatu.

Ad. 5 Wzrost sprawności fizycznej uczniów szkół ponadgimnazjalnych.

## 7. SYSTEM WDRAŻANIA, MONITOROWANIA I PUBLIC RELATIONS

### ⇒ Sposoby inicjowania współpracy pomiędzy sektorem publicznym, prywatnym i organizacjami pozarządowymi

Prezentowany „Plan Rozwoju Powiatu Biłgorajskiego” oparty jest na przekonaniu, że komunikowanie społeczne jest skuteczne tylko pod warunkiem, że ma ono charakter procesu dwustronnego. Współpraca i komunikowanie społeczne może stać się skutecznym instrumentem pozwalającym na uzyskanie większego zaangażowania obywateli w sprawy lokalne.

Realizowana na zasadach partnerstwa współpraca władz lokalnych, sektora prywatnego i organizacji pozarządowych jest efektywnym sposobem wdrażania inicjatyw wynikających ze społecznej aktywności mieszkańców. Dlatego też założeniem „Planu Rozwoju Powiatu Biłgorajskiego” jest uwzględnienie potrzeb poszczególnych partnerów społecznych oraz realizacja wspólnych przedsięwzięć na zasadzie równoprawnego partnerstwa. Podstawowym kryterium decydującym o podjęciu współpracy z partnerami sektora prywatnego i pozarządowego jest podejmowanie działań na rzecz powiatu i jego mieszkańców. Współpraca ta ma charakter długofalowy oraz jest elementem „Planu Rozwoju Powiatu Biłgorajskiego”. Dążyć należy do objęcia współpracą możliwie najszerszych obszarów lokalnej aktywności społecznej. W szczególności współpraca ta dotyczy:

- pomocy społecznej
- ochrony zdrowia
- oświaty i edukacji
- kultury i sztuki
- ekologii i ochrony środowiska
- sportu i turystyki
- promocji i rozwoju gminy.

Intencją władz powiatowych jest inicjowanie współpracy pomiędzy sektorem publicznym, prywatnym i pozarządowym. Formy współdziałania obejmują działania związane m.in. z:

- prowadzeniem działalności promocyjno-informacyjnej dotyczącej wspólnych przedsięwzięć na terenie powiatu;
- tworzeniem wspólnych zespołów konsultacyjnych;
- pomocą w nawiązywaniu kontaktów międzynarodowych;
- realizacją wspólnych projektów ze środków zewnętrznych.

Opracowanie i wdrażanie „Planu Rozwoju Powiatu Biłgorajskiego” jest zasadniczym elementem współpracy wyżej wymienionych sektorów. Założeniem samorządu lokalnego powiatu jest rozwijanie tej współpracy w celu zaspakajania potrzeb społeczności lokalnej.

## ⇒ **Public Relations Planu Rozwoju Lokalnego**

**Działania Public Relations w powiecie** to świadome, trwałe i zaplanowane działania, mające na celu tworzenie, utrwalanie oraz rozwijanie wzajemnego zaufania pomiędzy władzą lokalną a społecznością. Public Relations to jednocześnie oddziaływanie na przedstawicieli otoczenia wewnętrznego i zewnętrznego powiatu. Stosowanie Public Relations wymaga kształtowania spójnego i pozytywnego wizerunku powiatu.

Public Relations wspomaga budowanie zaufania między różnymi partnerami społecznymi uczestniczącymi w procesie planowania i wdrażania programów rozwoju lokalnego. Wyznaczone cele łatwiej osiąga się przy społecznej akceptacji i przekonaniu do podejmowanych działań.

Wdrożenie „Planu Rozwoju Powiatu Biłgorajskiego” wymaga współdziałania różnych partnerów społecznych, zarówno w procesie planowania, jak i w fazie realizacji przyjętych założeń.

Kampania Public Relation programu będzie obejmowała następujące akcje promocyjne:

- Zamieszczenie „Planu Rozwoju Lokalnego ” na stronie internetowej Starostwa Powiatowego;
- Poinformowanie prasy lokalnej o opracowaniu i wdrażaniu Planu;
- Wywieszenie informacji o przystąpieniu do wdrażania Planu na tablicy ogłoszeń Starostwa Powiatowego.
- Informowanie społeczności lokalnych o etapach wdrażania Planu na posiedzeniach Rad Gmin.

Efektami działań, które zostaną podjęte przez Starostwo Powiatowe w zakresie Public Relations „Planu Rozwoju” są:

- lepsze i skuteczniejsze zaspakajanie potrzeb mieszkańców w zakresie usług publicznych;
- zapewnienie mieszkańcom wpływu na losy gminy i kierunek jej rozwoju;
- budowanie wzajemnego zaufania pomiędzy władzami samorządowymi a społeczeństwem;
- uzyskanie poparcia dla działań i inwestycji władz lokalnych podejmowanych dla dobra wspólnego;
- zwiększenie zaangażowania mieszkańców w realizację wspólnych przedsięwzięć.

## ⇒ **Monitorowanie i wdrażanie planu**

Opracowanie systemu wdrażania jest podstawowym elementem powodzenia całości Planu Rozwoju Powiatu Biłgorajskiego na lata 2004 – 2013. Ponieważ opracowany Plan Rozwoju nie ujmuje planowanych inwestycji w poszczególnych gminach Powiatu toteż Starostwo Powiatowe w Biłgoraju nie może odpowiadać za wdrażanie i finansowanie poszczególnych projektów realizowanych przez samorządy gminne czy prywatnych przedsiębiorców.



Kolejnym elementem warunkującym sprawne przeprowadzanie założonych zadań jest system monitoringu i ocena jego realizacji. W odniesieniu do Planu Rozwoju Powiatu Biłgorajskiego na lata 2004 – 2013 system monitorowania i jego ocena polegać będzie na składaniu przez jednostki organizacyjne podległe Starostwu oraz odpowiednie komórki organizacyjne samego Starostwa sprawozdań z realizacji Planu do powołanej Uchwałą Nr XX/155/2004 Rady Powiatu w Biłgoraju z dnia 29 kwietnia 2004 r. Komisji ds. Rozwoju Powiatu Biłgorajskiego. Sprawozdania z realizacji Planu składane będą dwa razy do roku: do 31 lipca każdego roku ze stanem na czerwiec i do 31 stycznia sprawozdanie roczne ze stanem na 31 grudnia. Dodatkowo sprawozdanie półroczne przedstawione będzie do oceny Zarządowi Powiatu, a sprawozdanie roczne będzie przedstawione Zarządowi i Radzie Powiatu i tu będzie można wnieść o dokonanie zmiany w Planie lub dokonanie w nim korekt.

Kolejnym zadaniem Powiatu jest sprawna komunikacja społeczna w odniesieniu do Planu Rozwoju Powiatu Biłgorajskiego. Komunikacja społeczna polegać będzie na umieszczaniu na internetowych stronach Powiatu i na tablicy informacyjnej Starostwa informacji o stopniu wykonania Planu. Istotnym elementem wdrażania „Planu Rozwoju Powiatu Biłgorajskiego” jest stworzenie efektywnego sposobu kontroli i monitorowania poszczególnych elementów planu. W tym celu podjęto decyzję o przyjęciu Planu Uchwałą Rady Powiatu oraz realizacji przyjętych zadań zgodnie z zatwierdzonym dokumentem.

System wdrażania Planu Rozwoju będzie odnosił się również do:

- bieżącej aktualizacji części diagnostycznej zgodnie z trendami rynku lokalnego,
- dostarczania informacji o stopniu realizacji poszczególnych zadań/projektów planu,
- okresowej weryfikacji programu przy współudziale różnych partnerów społecznych.

„Plan Rozwoju Powiatu Biłgorajskiego” został opracowany w taki sposób, aby monitoring poszczególnych faz jego realizacji był stosunkowo prosty. Harmonogram planu, uwzględniający etapy poszczególnych zadań oraz szacunkowe nakłady inwestycyjne, pozwala na weryfikowanie, w jakim zakresie program jest realizowany oraz jakie są ewentualne odstępstwa w poszczególnych fazach realizacji.